

АКЦИОНЕРНОЕ ОБЩЕСТВО «СВЯЗЬ ОБЪЕКТОВ ТРАНСПОРТА И ДОБЫЧИ НЕФТИ»
 ул. Намёткина, д. 12, стр. 1, г. Москва, Россия, 117420; Телефон: (495) 950-8070; Факс: (495) 950-8075; Телекс: 911560 Bolid RU;
 Телетайп: 611321 Лазер; E-mail: stn-info@stn.transneft.ru; ОКПО: 00140058; ОГРН: 1027739420961; ИНН/КПП: 7723011906/997650001

30.10.2024 № СТН-10-25-10/12449

На № от

Министру цифрового развития, связи и
 массовых коммуникаций Российской
 Федерации
 Шадаеву М.И.

ХОДАТАЙСТВО ОБ УСТАНОВЛЕНИИ ПУБЛИЧНОГО СЕРВИТУТА		
1	Министерство цифрового развития, связи и массовых коммуникаций Российской Федерации <u>(наименование органа, принимающего решение об установлении публичного сервитута)</u>	
2	Сведения о лице, представившем ходатайство об установлении публичного сервитута (далее - заявитель):	
2.1	Полное наименование	Акционерное общество «Связь объектов транспорта и добычи нефти»
2.2	Сокращенное наименование	АО «Связьтранснефть»
2.3	Организационно-правовая форма	Акционерное общество
2.4	Почтовый адрес (индекс, субъект Российской Федерации, населенный пункт, улица, дом)	117420, город Москва, ул. Намёткина, д. 12, строение 1
2.5	Адрес электронной почты	stn-info@stn.transneft.ru
2.6	ОГРН	1027739420961
2.7	ИНН	7723011906
3	Сведения о представителе заявителя:	
3.1	Фамилия	Яровенко
	Имя	Юрий
	Отчество (при наличии)	Юрьевич
3.2	Адрес электронной почты	stn-info@stn.transneft.ru
3.3	Телефон	+7 (495) 950-80-70
3.4	Наименование и реквизиты документа, подтверждающего полномочия представителя заявителя	Генеральный директор, действующий на основании Устава

4	<p>Прошу установить публичный сервитут в отношении земель и земельных участков в целях эксплуатации сооружений связи и объектов электросетевого хозяйства в соответствии с положением пункта 1 ст. 39.37 Земельного кодекса Российской Федерации от 25.10.2001 №136-ФЗ и п. 1 статьи 3.6 Федерального закона от 25 октября 2001 г. №137-ФЗ "О введении в действие Земельного кодекса Российской Федерации") для размещения объекта федерального значения: ЦРРАС «Анжеро-Судженск-Тайшет»</p>
5	<p>Испрашиваемый срок публичного сервитута 49 лет</p>
6	<p>Срок, в течение которого в соответствии с расчетом заявителя использование земельного участка (его части) и (или) расположенного на нем объекта недвижимости в соответствии с их разрешенным использованием будет в соответствии с подпунктом 4 пункта 1 статьи 39.41 Земельного кодекса Российской Федерации невозможно или существенно затруднено в связи с осуществлением деятельности, для обеспечения которой устанавливается публичный сервитут (при возникновении таких обстоятельств): не более одного года</p>
7	<p>Обоснование необходимости установления публичного сервитута в соответствии с пунктом 2 статьи 39.41 Земельного кодекса Российской Федерации:</p> <p>Сооружение: ЦРРАС «Анжеро-Судженск-Тайшет» принадлежит АО «Связьтранснефть» на основании свидетельства о государственной регистрации права от 29.10.2012 серия АА №000871, номер регистрации права собственности от 29.10.2012 №01/004/2012-048 (приложение 2), которое состоит из:</p> <ul style="list-style-type: none"> - ПРС-10, в том числе: антенно-мачтовое сооружение, 60 м, уголковая (инв. №20-109074), внутриплощадочный проезд (инв. №20-109972), ЛЭП-10 кВ (109923) (инв. №300075598); - ПКУ-266, в том числе: антенно-мачтовое сооружение, трубчатая Н-15 м (инв. №20-108369); - ПРС-11, в том числе: антенно-мачтовое сооружение, 60 м, уголковая (инв. №20-109075), внутриплощадочный проезд (инв. №2024:21:0204002:173-109969); - ПКУ-303, в том числе: антенно-мачтовое сооружение, уголковая, Н-30 м (инв. №20-108373); - ПКУ-314, в том числе: антенно-мачтовое сооружение, уголковая, Н-30 м (инв. №20-108375); - ПКУ-315, в том числе: антенно-мачтовое сооружение, уголковая, Н-30 м (инв. №20-108376); - ПКУ-316, в том числе: антенно-мачтовое сооружение, уголковая, Н-25 м (инв. №20-108377); - ПРС-12, в том числе: антенно-мачтовое сооружение, 60 м, уголковая (инв. №20-109076), ЛЭП - 10 кВ (инв. №30-109924), внутриплощадочный проезд (инв. №20-109972); - ПКУ-338, в том числе: антенно-мачтовое сооружение, уголковая, Н-25 м (инв. №20-108378); - ПРС-16, в том числе: ЛЭП - 10 кВ (109926) (инв. №300075599); - ПКУ-430, в том числе: антенно-мачтовое сооружение, уголковая, Н-25 м (инв. №20-108383); - ПКУ-444, в том числе: антенно-мачтовое сооружение, уголковая, Н-25 м (инв. №20-108384); - ПРС-17, в том числе: антенно-мачтовое сооружение, 81 м, трубчатая (инв. №20-109081), внутриплощадочный проезд (инв. №20-109984), ЛЭП - 10 кВ (инв. №30-109927); - УРС - 18, в том числе: антенно-мачтовое сооружение, 60 м, уголковая (инв. №20-109082); - ПКУ-511, в том числе: антенно-мачтовое сооружение, уголковая Н-25 м (инв. №20-108390); - ПКУ-534, в том числе: антенно-мачтовое сооружение, трубчатая Н-15 м (инв. № 20-108392);

- ПРС-21, в том числе: антенно-мачтовое сооружение, 88 м, трубчатая (инв.№20-109084), ЛЭП - 10 кВ (инв. №30-109929), ЛЭП-10 кВ (109930) (инв. №Э00075601), внутривысотный проезд (инв.№ 20-109993);
- ПКУ-555, в том числе: антенно-мачтовое сооружение, угловая Н-30 м (инв. №20-108393);
- ОРС-22/1, в том числе: антенно-мачтовое сооружение, 50 м, угловая (инв. №20-109086), ЛЭП - 10 кВ (109933) (инв. № Э00075617), внутривысотный проезд (инв. № 20-109999);
- ПРС-25, в том числе: ЛЭП - 10 кВ (инв. № 30-109935);
- ПРС-26, в том числе: ЛЭП - 10 кВ (инв. №30-109936);
- ПКУ-89, в том числе: антенно-мачтовое сооружение, трубчатая Н-15 м (инв. №20-108401);
- ПКУ-90, в том числе: антенно-мачтовое сооружение, трубчатая Н-15 м (инв. № 20-108402);
- ПРС-27, в том числе: антенно-мачтовое сооружение, 40 м, угловая (инв.№ 20-109091), ЛЭП - 10 кВ (инв. № 30-109937), внутривысотный проезд (инв. №20-110011);
- ПКУ-105, в том числе: антенно-мачтовое сооружение, угловая Н-25 м (инв. №20-108403);
- ПРС-28, в том числе: антенно-мачтовое сооружение, 50 м, угловая (инв. №20-109092), внутривысотный проезд (инв. №20-110014);
- ПКУ-123, в том числе: антенно-мачтовое сооружение, угловая, Н-25 м (инв. №20-108404);
- ПКУ-134, в том числе: антенно-мачтовое сооружение, трубчатая, Н-15 м (инв. №20-108405);
- ПРС-30, в том числе: антенно-мачтовое сооружение, 81 м, трубчатая (инв. №20-109094), ЛЭП - 10 кВ (инв. № 30-109938), внутривысотный проезд (инв.№ 20-110020);
- ПКУ-172, в том числе: антенно-мачтовое сооружение, угловая Н-30 м (инв. №20-108407);
- ПРС-31, в том числе: ЛЭП - 0,4 кВ (инв.№30-109939);
- ПКУ-194, в том числе: антенно-мачтовое сооружение, угловая Н-69,3 м (инв. № 20-108409);
- ПРС-2, в том числе: антенная опора (инв. № 20-358), ЛЭП - 10 кВ (инв. № 30-109915), внутривысотный проезд (инв. 20-109948), ЛЭП 6кВ (инв.№ 30-109914).
- ПРС-3, в том числе: антенно-мачтовое сооружение, 70 м, угловая (инв.№20-109068), ЛЭП - 10 кВ (инв. № 30-109917), внутривысотный проезд (инв.№ 20-109951), ЛЭП 6кВ (инв. № 30-109916);
- ПКУ-89,8, в том числе: антенно-мачтовое сооружение, угловая, Н-50,4 м (инв. № 20-108354);
- ПРС-4, в том числе: антенно-мачтовое сооружение, 81 м, трубчатая (инв. № 20-109069), ЛЭП - 10 кВ (инв. № 30-109918), ЛЭП - 6 кВ (инв. №30-109919), внутривысотный проезд (инв. №20-109954);
- ПКУ-102, в том числе: антенно-мачтовое сооружение, угловая, Н-25 м (инв. №20-108355);
- ПКУ-147, в том числе: антенно-мачтовое сооружение, угловая, Н-30 м (инв. № 20-108360);
- ПРС-6, в том числе: антенно-мачтовое сооружение, 70 м, угловая (инв. № 20-109070), внутривысотный проезд (инв. №20-109957), ЛЭП - 10 кВ (инв. № 30-109920);
- ПРС-7, в том числе: антенно-мачтовое сооружение, 60 м, угловая (инв. 20-109071), внутривысотный проезд (инв. № 20-109960), ЛЭП - 10 кВ (инв. № 30-109921).

Границы публичного сервитута определены по границе фактического пользования объектами, поскольку для указанных объектов не предусмотрено норм отвода.

Публичный сервитут устанавливается на условиях наименее обременительных для использования земельных участков в соответствии с их целевым назначением и



разрешенным использованием (п. 8 ст. 23 Земельного кодекса РФ) и с учетом требований об обеспечении рационального использования земель (п. 9 ст. 23 Земельного кодекса РФ).

В связи с тем, что объект существующий, предлагается один вариант границ установления публичного сервитута для эксплуатации инженерных сооружений.

В соответствии с п. 4.2. Устава основным видом деятельности АО «Связьтранснефть», как оператора связи, является обеспечение всеми видами технологической и оперативно-производственной связью объектов транспорта и добычи нефти организаций системы ПАО «Транснефть» в соответствии с правилами технической эксплуатации магистральных нефтепроводов.

ЦРРАС "Анжеро-Судженск - Тайшет" предназначена для обеспечения технологической связи и резервирования телемеханизации оборудования нефтеперекачивающих станций и магистральных нефтепроводов «Омск – Иркутск», «Анжеро-Судженск – Красноярск», «Красноярск - Иркутск» ПАО «Транснефть» и является их неотъемлемой частью.

Нефтепровод является стратегическим объектом министерства энергетики РФ, обеспечивая топливно-энергетическую безопасность регионов РФ и экспортные поставки нефти странам – партнерам РФ. Магистральные нефтепроводы являются объектами федерального значения, подлежащими отображению на схемах территориального планирования Российской Федерации в соответствии с Распоряжением Правительства РФ от 09.02.2012 № 162-р «Об утверждении перечней видов объектов федерального значения, подлежащих отображению на схемах территориального планирования Российской Федерации».

Указом Президента РФ от 04.08.2004 № 1009 (ред. от 20.07.2017) «Об утверждении Перечня стратегических предприятий и стратегических акционерных обществ» ПАО «Транснефть» (ранее Акционерная компания по транспорту нефти «Транснефть») внесено в Перечень стратегических акционерных обществ, акции которых находятся в федеральной собственности и участие Российской Федерации в управлении которыми обеспечивает стратегические интересы, обороноспособность и безопасность государства, защиту нравственности, здоровья, прав и законных интересов граждан Российской Федерации.

Кроме того в соответствии с п. 18 ст. 1 ГрК РФ объекты федерального значения - объекты капитального строительства, иные объекты, территории, которые необходимы для осуществления полномочий по вопросам, отнесенным к ведению Российской Федерации, органов государственной власти Российской Федерации Конституцией Российской Федерации, федеральными конституционными законами, федеральными законами, решениями Президента Российской Федерации, решениями Правительства Российской Федерации, и оказывают существенное влияние на социально-экономическое развитие Российской Федерации.

В соответствии с пунктом "и" статьи 71 Конституции Российской Федерации федеральная связь находится в ведении Российской Федерации, что также вытекает из положений статьи 72 Конституции Российской Федерации, Федерального закона от 6 октября 1999 г. N184-ФЗ "Об общих принципах организации законодательных (представительных) и исполнительных органов государственной власти субъектов Российской Федерации" и Федерального закона от 6 октября 2003 г. N131-ФЗ "Об общих принципах организации местного самоуправления в Российской Федерации", которые вопросы связи не относят ни к совместному ведению Российской Федерации и субъектов Российской Федерации, ни к компетенции субъектов Российской Федерации и муниципальных образований.

В соответствии со статьей 5 Федерального закона от 7 июля 2003 г. N 126-ФЗ "О связи" (далее также - Закон о связи) на территории Российской Федерации организации связи создаются и осуществляют свою деятельность на основе единства экономического пространства, в условиях конкуренции и многообразия форм собственности. Государство обеспечивает организациям связи независимо от форм собственности равные условия конкуренции. Сети связи и средства связи могут находиться в федеральной собственности, собственности субъектов Российской Федерации, муниципальной собственности, а также в собственности граждан и юридических лиц.

Федеральную связь образуют все организации и государственные органы, осуществляющие и обеспечивающие электросвязь и почтовую связь на территории

	<p>Российской Федерации. Материально-техническую основу федеральной связи составляют единая сеть электросвязи Российской Федерации и сеть почтовой связи Российской Федерации (статья 11 Закона о связи).</p> <p>Единая сеть электросвязи Российской Федерации состоит из расположенных на территории Российской Федерации сетей электросвязи, одной из категорий которой является выделенные сети связи (статья 12 Закона о связи).</p> <p>Государственное регулирование деятельности в области связи в соответствии с Конституцией Российской Федерации и названным федеральным законом осуществляется Президентом Российской Федерации, Правительством Российской Федерации, федеральным органом исполнительной власти в области связи, а также в пределах компетенции иными федеральными органами исполнительной власти (статья 21 Закона о связи).</p> <p>АО «Связьтранснефть» является оператором связи, оказывающим услуги связи в выделенной сети связи в соответствии с лицензией Л030-00114-77/00078190, до 25.08.2020 в соответствии с лицензией 161141 и услуги подвижной радиосвязи в выделенной сети связи в соответствии с лицензией Л030-00114-77/000653398, до 01.03.2022 в соответствии с лицензией 164134.</p> <p>Учитывая изложенное, сооружение ЦРРАС «Анжеро-Судженск-Тайшет» является объектом связи федерального значения.</p>		
8	<p>Сведения о правообладателе инженерного сооружения, которое переносится в связи с изъятием земельного участка для государственных или муниципальных нужд в случае, если заявитель не является собственником указанного инженерного сооружения - не требуется к заполнению.</p>		
9	<p>Кадастровые номера (при их наличии) земельных участков, в отношении которых подано ходатайство об установлении публичного сервитута, адреса или иное описание местоположения таких земельных участков</p>	<p>24:06:4601010:165</p> <p>24:06:4601010:160</p> <p>24:06:4601010:161</p> <p>24:06:4601010:164</p> <p>24:06:4602005:127</p> <p>24:02:0201001:398</p> <p>24:02:0201001:399</p> <p>24:02:0201001:400</p> <p>24:02:0201006:155</p> <p>24:02:0403001:116</p> <p>24:02:0403004:287</p>	<p>Россия, Красноярский край, Боготольский район</p> <p>Красноярский край, Боготольский район</p> <p>Красноярский край, Боготольский район</p> <p>Россия, Красноярский край, Боготольский район</p> <p>Красноярский край, Боготольский район, нефтепровод "Омск-Иркутск" ПКУ-266 НПС "Каштан", участок № 1</p> <p>Красноярский край, Ачинский район</p> <p>Красноярский край, Ачинский район</p> <p>Красноярский край, Ачинский район</p> <p>Красноярский край, Ачинский район, нефтепровод "Омск - Иркутск" ПКУ-303 ЛПДС "Ачинск"</p> <p>Красноярский край, Ачинский район</p> <p>Красноярский край, Ачинский район, в восточной части района, ТОО "Тарутинское"-04, контур 190, 100</p>

24:02:0403004:290	Красноярский край, Ачинский район, нефтепровод "Омск - Иркутск" ПКУ-316 ЛПДС "Ачинск"
24:02:0000000:158	Красноярский край, р-н Ачинский
24:02:0404001:230	Россия, Красноярский край, Ачинский район
24:02:0404001:223	Красноярский край, Ачинский район
24:02:0404001:222	Красноярский край, Ачинский район
24:02:0404001:221	Красноярский край, Ачинский район
24:02:0404001	Красноярский край, Ачинский район
24:21:0204002:173	Красноярский край, Козульский район
24:21:0204002:174	Красноярский край, Козульский район
24:11:0400301	Красноярский край, Емельяновский район, сельское поселение сельсовет Памяти 13 Борцов
24:11:0210201:1723	Россия, Красноярский край, Емельяновский район
24:11:0210201:5869	Красноярский край, Емельяновский район
24:11:0210304:747	Россия, Красноярский край, Емельяновский район
24:11:0210304:746	Россия, Красноярский край, Емельяновский район
24:50:0300299:533	Красноярский край, г. Красноярск, Центральный район, Северное шоссе, 49
24:24:0101003:277	Россия, Красноярский край, Манский район, район дер. Кускун
24:24:0101003:276	Россия, Красноярский край, Манский район, район дер. Кускун
24:40:0060105:238	Красноярский край, Уярский район
24:40:0060105:239	Красноярский край, Уярский район
24:40:0060105:214	Россия, Красноярский край, Уярский район, пос. Балай, АО "Балайское", контур №238, №648



24:40:0060105:212	Россия, Красноярский край, Уярский район, пос. Балай, АО "Балайское", контур №238, №648
24:40:0060105:221	Россия, Красноярский край, Уярский район, пос. Балай, АО "Балайское", контур №238, №648
24:40:0060105:220	Россия, Красноярский край, Уярский район, пос. Балай, АО "Балайское", контур №238, №648
24:40:0060105:213	Россия, Красноярский край, Уярский район, пос. Балай, АО "Балайское", контур №238, контур №648
24:40:0060105	Красноярский край, Уярский район, Балайский сельсовет
24:40:0270101	Красноярский край, Уярский район, Балайский сельсовет
24:40:0270108	Красноярский край, Уярский район, Балайский сельсовет
24:40:0020109:420	Красноярский край, Уярский район
24:40:0020109:421	Красноярский край, Уярский район
24:40:0250221:154	Россия, Красноярский край, Уярский район, п. Нефтепровод
24:40:0250238:63	Россия, Красноярский край, Уярский район, п. Нефтепровод
24:40:0250238	Красноярский край, Уярский район, город Уяр
24:40:0250221	Красноярский край, Уярский район, город Уяр
24:32:0404001:103	Красноярский край, р-н Рыбинский, участок № 2-1/6
24:18:0000000:2885	Россия, Красноярский край, Канский район, АО "Победитель", секция 519 контур 110, 157, 169, 126, 165, 172, 147, 206, секция 520 контур 094, секция 518 контур 085, 065, секция 564 контур 066, 033А, 001, 028, 070
24:18:1700004:236	Россия, Красноярский край, Канский район, участок № 28
24:18:1200005:231	Россия, Красноярский край, Канский район

24:15:0502003:611	Россия, Красноярский край, Иланский район
24:15:0502003:582	Красноярский край, Иланский район, участок №2
24:15:0502003:610	Красноярский край, Иланский район
24:15:0502003	Красноярский край, Иланский район, Карапсельский сельсовет
24:15:2509003:111	Россия, Красноярский край, Иланский район, г. Иланский
24:15:2509003	Красноярский край, Иланский район, г. Иланский
24:15:1605001:190	Россия, Красноярский край, Иланский район, д. Степаново, ул. Тракторная, д. 39, участок 13
24:15:1605001:196	Россия, Красноярский край, Иланский район, д. Степаново, ул. Тракторная, д. № 39, участок 3
24:15:1605001:195	Россия, Красноярский край, Иланский район, д. Степаново, ул. Тракторная, д. №39, участок 2
24:15:1605001:197	Россия, Красноярский край, Иланский район, д. Степаново, ул. Тракторная, д. № 39, участок 1
24:15:1605001	Красноярский край, Иланский район, Карапсельский сельсовет
24:15:0503002:308	Красноярский край, Иланский район
24:28:0602001	Красноярский край, Нижнеингашский район, Верхнеингашский сельсовет
24:28:4401001:1833	Россия, Красноярский край, Нижнеингашский район, с. Тины
24:28:4401001:1151	Россия, Красноярский край, Нижнеингашский район, с. Тины, ул. Тракторная, д. 125
24:28:4401001	Красноярский край, Нижнеингашский район, Тинский сельсовет
24:28:1201001	Красноярский край, Нижнеингашский район, Тинский сельсовет
24:28:0000000:3044	Российская Федерация, Красноярский край, Нижнеингашский район, Тинское лесничество, Тинское участковое лесничество, в кварталах: №№94,






		95 (за исключением части выделов 5, 6, 10, 11, 13, 14, 15, 17, 19), 96 (выделы 1-6, 8, 10-19, 21-32, части выделов 7, 20), 97 (за исключением части выделов 4, 5, 7, 26, 41, 45, 61, 62, 63), 98 (за исключением части выделов 47, 48, 61, 62, 74); Южное участковое лесничество, в том числе: колхоз "Ингашский", в квартале: №21; колхоз "Победа", в кварталах: №№ 1, 2, 4, 6, 9-13, 15, 17, 18, 31-34, 37-39, 46-50, 54-65; колхоз "Вперед", в кварталах №№ 1-3, 4 (за исключением части выделов 46, 51, 62), 5 (за исключением части выделов 17, 23, 25, 32, 36, 37), 6, 7 (за исключением части выдела 4), 8 (за исключением части выделов 1, 3, 9), 9 (за исключением части выделов 1, 3, 5, 6, 8, 10, 13), 10 (за исключением части выделов 1, 3, 5, 8, 9, 10, 13-16, 27), 11-15, 18, 20-25, 28, 29 (часть выдела 27), 32 (выделы 10, 11, 15, 16, части выделов 1, 4, 8, 9, 14, 18, 19, 20, 25)
24:28:1201002:240	Красноярский край, Нижнеингашский район, участок 1	
24:28:1201002	Красноярский край, Нижнеингашский район, Тинский сельсовет	
24:28:3003001:59	Россия, Красноярский край, Нижнеингашский район	
24:28:0000000:49	Красноярский край, р-н Нижнеингашский	
24:28:3003001	Красноярский край, Нижнеингашский район, поселок Нижняя Пойма	
24:28:1801001:309	Красноярский край, Нижнеингашский район, участок 1	
24:28:1801001	Красноярский край, Нижнеингашский район, поселок Нижняя Пойма	
42:07:0104003:354	обл. Кемеровская, р-н Мариинский, 800 м на юг от д. Комиссаровка, 30 м. на север от нефтепровода "Омск-Иркутск" ПКУ-89,8 НПС "Мариинск"	



42:07:0104001:673	Кемеровская обл, р-н Мариинский
42:07:0104001:672	Кемеровская обл, р-н Мариинский
42:07:0104001:671	Кемеровская обл, р-н Мариинский
42:07:0104006:97	Кемеровская область, р-н. Мариинский
42:07:0104006:93	Кемеровская область, р-н. Мариинский
42:07:0104001:695	Кемеровская обл., Мариинский р-н, на площадке связи ПКУ-102 НПС Мариинск, 900 м. на север от с. Мальковка
42:07:0111001:425	Кемеровская обл., Мариинский район, на площадке связи ПКУ-147 НПС Мариинск
42:15:0102002:72	Кемеровская обл, р-н Тяжинский, д. Ключевая, ПРС-6
42:15:0102002:70	обл. Кемеровская, р-н Тяжинский, д. Ключевая, ПРС-6
42:15:0102008:107	Кемеровская обл, р-н Тяжинский, д. Ключевая, ПРС-6
42:15:0107004:215	обл. Кемеровская, р-н Тяжинский, д. Акимов-Анненка, ПРС-7
42:15:0107007:104	обл. Кемеровская, р-н Тяжинский, д. Акимов-Анненка, ПРС-7
42:15:0107004:212	обл. Кемеровская, Тяжинский район, д. Акимов-Анненка, ПРС-7
42:03:0205001:172	Кемеровская обл, р-н Ижморский
42:03:0205001:173	Кемеровская обл, р-н Ижморский
42:03:0205001:174	обл Кемеровская, р-н Ижморский
42:03:0205001:175	Кемеровская обл, р-н Ижморский
42:03:0205001:176	Кемеровская обл, р-н Ижморский
42:03:0208017:340	обл Кемеровская, р-н Ижморский
42:03:0207008:107	Кемеровская обл., р-н Ижморский, на площадке связи ПРС-3 (с. Воскресенка)

		42:03:0207008:106	Кемеровская обл., р-н Ижморский, на площадке связи ПРС-3 (с. Воскресенка)
		42:03:0207008:105	Кемеровская обл., р-н Ижморский, на площадке связи ПРС-3 (с. Воскресенка)
		42:03:0207008:108	Кемеровская обл., р-н Ижморский, на площадке связи ПРС-3 (с. Воскресенка)
		42:03:0207008:109	Кемеровская обл., р-н Ижморский, на площадке связи ПРС-3 (с. Воскресенка)
		42:03:0207007:470	Кемеровская область, Ижморский район
		42:03:0207007	Кемеровская область-Кузбасс, Ижморский муниципальный округ, с. Воскресенка
		42:03:0207008	Кемеровская область-Кузбасс, Ижморский муниципальный округ
		42:03:0205001	Кемеровская область-Кузбасс, Ижморский муниципальный округ
		42:07:0104006	Кемеровская область-Кузбасс, Мариинский муниципальный округ, с. Мальковка
		42:07:0104001	Кемеровская область-Кузбасс, Мариинский муниципальный округ
10	Вид права, на котором инженерное сооружение принадлежит заявителю (если подано ходатайство об установлении публичного сервитута в целях реконструкции или эксплуатации инженерного сооружения): собственность		
11	Сведения о способах представления результатов рассмотрения ходатайства:		
	в виде электронного документа, который направляется уполномоченным органом заявителю посредством электронной почты	Да (да/нет)	
	в виде бумажного документа, который заявитель получает непосредственно при личном обращении или посредством почтового отправления	Да (да/нет)	

12	<p>Документы, прилагаемые к ходатайству:</p> <ol style="list-style-type: none"> 1. Графическое описание местоположения границ публичного сервитута и перечень координат характерных точек этих границ в системе координат, установленной для ведения Единого государственного реестра недвижимости. <ol style="list-style-type: none"> 1.1. Схема расположения границ публичного сервитута в виде файла в формате PDF в полноцветном режиме с разрешением не менее 300 dpi в масштабе, обеспечивающем читаемость местоположения характерных точек; 1.2. Описание местоположения границ публичного сервитута, содержащего координаты характерных точек границ публичного сервитута, в виде файла в формате XML, созданного с использованием XML-схем, обеспечивающих считывание и контроль представленных данных. 2. Свидетельство о государственной регистрации права от 29.10.2012 серия АА №000871. 3. Кадастровый паспорт сооружения от 17.09.2010. 						
13	<p>Подтверждаю согласие на обработку персональных данных (сбор, систематизацию, накопление, хранение, уточнение (обновление, изменение), использование, распространение (в том числе передачу), обезличивание, блокирование, уничтожение персональных данных, а также иных действий, необходимых для обработки персональных данных в соответствии с законодательством Российской Федерации), в том числе в автоматизированном режиме</p>						
14	<p>Подтверждаю, что сведения, указанные в настоящем ходатайстве, на дату представления ходатайства достоверны; документы (копии документов) и содержащиеся в них сведения соответствуют требованиям, установленным статьей 39.41 Земельного кодекса Российской Федерации</p>						
15	<table border="1" style="width: 100%; border-collapse: collapse;"> <thead> <tr> <th style="width: 70%; text-align: left;">Подпись:</th> <th style="width: 30%; text-align: right;">Дата:</th> </tr> </thead> <tbody> <tr> <td style="text-align: center; vertical-align: bottom;">  _____ (подпись) </td> <td style="text-align: right; vertical-align: bottom;"> Ю.Ю. Яровенко (инициалы, фамилия) </td> </tr> <tr> <td></td> <td style="text-align: right; vertical-align: bottom;"> "30" 10 2024 г. </td> </tr> </tbody> </table>	Подпись:	Дата:	 _____ (подпись)	Ю.Ю. Яровенко (инициалы, фамилия)		"30" 10 2024 г.
Подпись:	Дата:						
 _____ (подпись)	Ю.Ю. Яровенко (инициалы, фамилия)						
	"30" 10 2024 г.						

