

Агентство по туризму Красноярского края

Унифицированный туристский паспорт
Ачинский район Красноярского края
(наименование муниципального образования)

2025 год

Структура туристического паспорта

1. Общие сведения о территории

1.1. Общая информация

1.1.1. Общие сведения о территории

- 1.1.1. Общие сведения о территории
- 1.1.2. Маркетинговая информация о территории
- 1.1.3. Историческая справка
- 1.1.4. Географическое положение
- 1.1.5. Климат
- 1.1.6. Водные ресурсы, наличие рек, озер
- 1.1.7. Органы власти в сфере туризма в муниципальном образовании
- 1.1.8. Знаменитые уроженцы
- 1.1.9. Транспортная инфраструктура. Авиационный транспорт
- 1.1.10. Транспортная инфраструктура. Автомобильный транспорт
- 1.1.11. Транспортная инфраструктура. Водный транспорт
- 1.1.12. Транспортная инфраструктура. Железнодорожный транспорт
- 1.1.13. Общественные организации и объединения в сфере туризма
- 1.1.14. Туристско-информационные центры
- 1.1.15. Количество сотрудников туристских предприятий и % имеющих профильное туристское образование (если имеются)
- 1.1.16. Образовательные учреждения, подготавливающие специалистов в сфере туризма, с указанием ФИО руководителя, контактной информации, дисциплин, года их введения и числа ежегодно выпускаемых специалистов, осуществляющих свою деятельность на территории городского округа (района)
- 1.1.17. Муниципальная нормативно-правовая база, регламентирующая туристско-рекреационную деятельность, в т.ч. предприятия малого и среднего бизнеса
- 1.1.18. Приоритетные виды туризма в территории
- 1.1.19. Перспективные виды туризма в территории
- 1.1.20. Символика
- 1.1.21. Основные «бренды» территории
- 1.1.22. Основные виды сувенирной продукции, которую можно рекомендовать гостям территории
- 1.1.23. Туристская сувенирная продукция прямого назначения, включая народные художественные промыслы
- 1.1.24. Выставочная деятельность
- 1.1.25. Участие в федеральных, региональных государственных программах и проектах в сфере туризма
- 1.1.26. Информационные туристские ресурсы территории Рекламные материалы по территории, рекламно-информационные издания о территории, сайты о территории, видео материалы
- 1.1.27. Мероприятия по продвижению территории
- 1.1.28. Программы продвижения территории

1.2. Дополнительная информация о территории.

- 1.2.1. Этнический состав населения
- 1.2.2. Административно-территориальное устройство
- 1.2.3. Природно-лечебные ресурсы
- 1.2.4. Флора
- 1.2.5. Фауна
- 1.2.6. Состояние окружающей среды

1.2.7. Экскурсионное обслуживание. Реестр экскурсоводов.

2. Объекты туристского притяжения

2.1. Общее описание инфраструктуры туризма.

- 2.1.1. Общие данные о памятниках и ОТП
- 2.1.2. Сведения об объектах туристской инфраструктуры
- 2.1.3. Памятники, исторические здания и сооружения
- 2.1.4. Музеи, музеи-заповедники, выставочные залы
- 2.1.5. Усадьбы и усадебные комплексы.
- 2.1.6. Религиозные объекты, объекты паломничества и религиозного туризма
- 2.1.7. Объекты природно-заповедного фонда
- 2.1.8. Пляжные зоны, места отдыха населения
- 2.1.9. Охотничье-рыболовные объекты
- 2.1.10. Объекты сельского туризма
- 2.1.11. Объекты промышленного туризма
- 2.1.12. Объекты делового туризма
- 2.1.13. Спортивные сооружения, в том числе горнолыжные объекты
- 2.1.14. Объекты развлечения
- 2.1.15. Парково-рекреационные зоны

3. Туристско значимые события

4. Инфраструктура туризма

4.1. Объекты размещения

4.2. Объекты общественного питания

4.3. Детские и оздоровительные лагеря

4.4. Туристические компании

4.5. Транспортные компании

5. Туризм в цифрах

5.1. Характеристики туристического потока

5.1.1. Количественные и качественные характеристики туристского потока

- 5.1.1.1. Используемые методы статистического учета туристских потоков и состояния туристско-рекреационной сферы, периодичность сбора статистической информации, основные показатели статистического учета
- 5.1.1.2. Туристский поток по видам туризма в тыс. чел по видам туризма: деловой, научный, культурно-познавательный, событийный, оздоровительный, активный (спортивный), паломнический
- 5.1.1.3. Число детей, прибывших на территорию городского округа (района)
- 5.1.1.4. Количество туристских предприятий, работающих в территории
- 5.1.1.5. Общий номерной фонд
- 5.1.1.6. Численность населения, занятого в сфере туризма
- 5.1.1.7. Общий вклад туризма в экономику

5.1.2. Инвестиционные проекты

- 5.1.2.1. Осуществляемые в настоящее время проекты
- 5.1.2.2. Предлагаемые для инвестиции проекты
- 5.1.2.3. Меры муниципальной поддержки инвесторов в сфере туризма

5.1.3. Вклад туризма в экономику

- 5.1.3.1. Наличие и реализация механизмов государственно-частного партнерства в туризме (перечень проектов и структура финансирования)

5.1.4. Общий вклад в экономику

- 5.1.4.1. Поступление налогов и сборов в консолидированный бюджет Красноярского края от деятельности КСР и предприятий общественного питания
- 5.1.4.2. Поступление налогов и сборов от деятельности предприятий питания (тыс. рублей)

5.1.4.3. Поступление налогов и сборов от деятельности коллективных средств размещения туристов (тыс. рублей)

5.1.4.4. Поступление налоговых платежей в консолидированный бюджет Красноярского края по всем видам экономической деятельности хозяйствующих субъектов (тыс. рублей)

5.1.4.5. Доля налоговых платежей от деятельности КСР и предприятий общественного питания в общей сумме налогов и сборов

5.1.5. Программы по развитию сферы туризма

6. Приложение

6.1. Отличительные особенности территории.

6.1.1. 10 причин для зарубежного туриста приехать в территорию

6.1.2. 5 причин для зарубежного туриста приехать в территорию, если он уже был в прошлом году

6.1.3. Топ того, что Вы рекомендуете обязательно сделать туристу, который приедет в территорию

6.1.4. Наиболее достопримечательные места

6.1.5. Уникальные природные объекты территории

6.1.6. Достопримечательные промышленные объекты

6.1.7. Объекты на территории городского округа (района), с которыми связаны местные легенды

6.1.8. Топ экскурсий

6.1.9. Уникальная еда

6.1.10. Туристские, экскурсионные маршруты на территории городского округа (района)

1. Унифицированный туристский паспорт муниципального образования

1.1. Общая информация

1.1.1. Общие сведения о территории

Ачинский район расположен в западной части Красноярского края, в 180 километрах западнее г. Красноярска, на пойменной террасе р. Чулым, на правом, более высоком берегу, там, где река не пересекается с транссибирской железной дорогой, в приустьевой части притоков Чулыма - речек Тептятки, Ачинки, Салырки, Мазульки.



Название муниципального образования - Ачинский район Красноярского края.

Год образования - 4 апреля 1924

Административный центр - Город Ачинск.

Площадь территории, кв. км - Площадь, занимаемая районом, составляет 2534,21 квадратных километров

Численность населения (общая) - Общая численность населения – 14 847 человек

Удаленность от краевого центра - от г. Красноярска составляет 174 км.

Телефонный код района - 8 (39151)

Сайт Ачинского района: www.ach-raion.ru

Отклонение от Московского времени, часы 4 ч.

Герб Ачинского района



Исторические, социально-экономические особенности Ачинского района отражает композиция герба района: восстающий бык из золотой перевязи как символ плодородия, роста, обновления, аллегорически показывает развитие Ачинского района как сельскохозяйственного, золото символизирует богатство, справедливость, уважение, великодушие. Зелёный цвет поля герба дополняет символику природы района и означает достаток, процветание, стабильность, а также символизирует здоровье и надежду.

1.1.2. Маркетинговая информация о территории

Территория Ачинского района обладает выгодным географическим положением, сочетающим наличие значительных ресурсов водоснабжения, полезных ископаемых и лесных массивов; пересеченность территории железнодорожным и автомобильным сообщениями; преимущественную сельскохозяйственную и животноводческую направленность использования земельных ресурсов.

1.1.3. Историческая справка

Образование Ачинского района.

Первые наброски районирования Енисейской губернии уже обсуждались 17 января 1923 года на заседании Ачинского Уездисполкома, и был составлен проект районного деления уезда.

На территории СССР с 1924 по 1929 год была проведена новая система районирования. При постройке новых районов и определении округов, учитывалось не только современное состояние хозяйства уездов и губерний, но перспектива их дальнейшего развития. Перспектива Ачинских земель была такова: должны быть направлены усилия на развитие «горнозаводской промышленности и подчинить последнему земледелие и сельское хозяйство вообще, изменить тенденцию полеводства в сторону культуры промышленных растений, а также центр тяжести перенести в животноводство».

На основании постановления Президиума ВЦИК от 4 февраля 1924 года и Сибирского революционного комитета от 19 марта года и во исполнение постановлений пятого Енисейского губернского съезда Советов издается приказ №52 Губернского исполнительного комитета от 4 апреля 1924 года, который и положил начало районирования губернии на округа и районы с волостным делением. Эта дата стала началом образования Ачинского района. Из бывшего Ачинского уезда образовалось восемь районов. Через год, в 1925 году в Ачинский район входил 71 населенный пункт с 35-ю сельскими советами.

Административные перестройки в Ачинском районе не прекращались до девяностых годов двадцатого столетия, они проходили в следующем хронологическом порядке:

С апреля 1924 года по октябрь 1925 года руководил работой Райсполкома Ачинский уездный совет рабочих, крестьянских депутатов;

С октября 1925 по апрель 1930 года руководство осуществляет Ачинский окружной Совет рабочих, крестьянских и красноармейских депутатов. Ачинск был подчинен району и являлся окружным центром в составе Енисейской губернии;

С апреля 1930 по декабрь 1934 года Ачинский район подчиняется Западно-Сибирскому краевому Совету с центром в Новосибирске. Округа уже упразднены;

С декабря 1934 года по 1977 год Ачинским райисполкомом руководит Красноярский краевой исполнительный комитет Совета депутатов трудящихся. В 1939 году Ачинск вышел

из подчинения района. С 1939 года хозяйственное руководство Ачинскими землями осуществляет районный исполнительный комитет депутатов трудящихся;

С 1977 года по февраль 1992 - исполком Краевого Совета народных депутатов.

С февраля 1992 года по н.в. – на территории Ачинского района муниципальная власть осуществляется органами местного самоуправления (Глава Ачинского района, Администрация района, районный Совет депутатов).

История освоения Ачинских земель

Заселение земель Ачинского района, началось после окончания воинской повинности, служивые люди из Енисейской и Томской губерний облюбовывали места для постоянного места жительства.

По утверждению всех архивных документов заселение земель входящих в Ачинский уезд началось еще до образования г. Ачинска. В частности д. Зерцалы была образована казаками в 1676 году, на тринадцать лет раньше Ачинского острога.

В семнадцатом и восемнадцатом веках население Причулымья было крайне малочисленно. Главные приметы здешних мест зимой: заваленная по пояс снегом тайга, редкие тропы и лесные дороги, да трескучие морозы, порой с ветрами. Все это и бывалого человека угнетало суровостью и безлюдьем. Аборигены же чулымских земель хорошо приспособились к нелегким здешним условиям.

По данным 1892 года от Ачинска до Минусинска обитали 102 малых народности: басагары, кызыльцы, арины, езерцы, арагоны, яринцы, алтысары, бельтепы, ачинцы и многие другие. Вокруг самого Ачинска, кроме ачинцев, жили народности: камларсы, алтысары, басагары и киргизы. Они вели полукочевой образ жизни, имели постоянные зимние становища.

Сибирь, никогда не знавшая крепостного права, становится легендарным, вольным краем для крестьян из центральных и западных губерний России. Эти объясняется довольно быстрое и плотное заселение Ачинского уезда в начале девятнадцатого века, еще до включения его в Енисейскую губернию. В 1823 году в уезде насчитывалось 226 селений с общим числом жителей в 24,5 тысячи человек.

Одним из источников роста населения Сибири, в том числе Ачинского уезда, являлась ссылка. По данным 1827 года ссыльные составляли пятую часть всего населения. Первые каторжане, прибывшие в Ачинский уезд под конвоем и расселенные на Ачинских землях - участники польского восстания 1863-1866 годов, петрашевцы, участники восстания крестьян в Курской губернии.

Пик расцвета района приходится на предреволюционные годы. Первыми основателями района считаются казаки, что вполне понятно, так как они несли охрану вначале этапного пункта, затем пересыльной тюрьмы.

Быстрое заселение Ачинского уезда стимулировала золотодобыча, которая впервые началась в Енисейской губернии в 1834 году. В географических границах нынешнего Ачинского района она велась на речке Салырке вплоть до 1943 года.

Еще в 1890 году на юге от Ачинска действовали два Андреевских, четыре Богомдарованных и один Ивановский золотых рудника, кроме того, еще в одном добывалось железо. По границе с Томской губернией располагались звероловные места.

Кроме золотодобычи, быстрому развитию Ачинских деревень способствовало строительство железных дорог. Еще в 1896 году по территории Ачинского уезда пролегла Транссибирская магистраль. В 1910 году началось строительство Ачинско-Минусинской ветки, которое затянулось из-за революционных событий и гражданской войны. Завершено строительство железной дороги в этом направлении только в 1925 году и то до станции Усть-Абакан (ныне г. Абакан). Железнодорожный транспорт облегчал связь и товарообмен между отдельными волостями.

До Революции в Ачинском уезде в основном были развиты народные промыслы. В крестьянских селах действовали смолокурни, кожевенные и скорняцкие производства, работали бондари, кузнецы, слесари и столяры. Было несколько салотопных заводиков, где отливались свечи. Крестьяне занимались плетением корзин, изготовлением мебели, делали веялки, конные молотилки, плуги, бороны и другой сельскохозяйственный инвентарь. Работали свои маслобойни. Была освоена переработка местных полезных ископаемых. В границах нынешнего Ачинского района действовало восемь небольших кирпичных заводов, в селах жгли известь, был развит гончарный промысел.

Отмена частной собственности, бездумное форсирование обобществления всего и вся, сплошная коллективизация деревни свели на нет творческую крестьянскую инициативу, уничтожили их предприимчивость. Народные промыслы были разрушены до основания.

1.1.4. Географическое положение

Ачинский район расположен на западе центральной части Красноярского края. На севере район граничит с Большеулуйским районом, на западе - с Боготольским районом, на юге - с Назаровским районом и на востоке - с Козульским районом, численность населения - 14 891 человек.

Ачинский район был образован 4 апреля 1924 года. Площадь, занимаемая районом, составляет примерно 2534,21 квадратных километра. Расстояние до Краевого центра составляет 174 км. Центром района является город Ачинск, который является промышленным центром, а также крупным железнодорожным узлом. С севера на юг и с запада на восток Ачинский район пересекают железные и автомобильные дороги. Общая протяженность дорог 293 км. В северо-западной части протекает река Чулым. По сельскохозяйственному районированию Ачинский район относится к лесостепной зоне зерно - животноводческого направления.

Ачинский район разделен на 9 административных единиц и включает Горный, Малиновский, Ястребовский, Белоярский, Причулымский, Тарутинский, Ключинский, Преображенский, Лапшихинский сельсоветы. Число населенных пунктов – 48.

Территория района относится к зоне лесостепи, входит в южную часть подзоны типичной лесостепи. Северная часть представляет собой слабо расчлененную равнину Западно-Сибирской низменности. На юге рельеф низкогорный, сильно расчлененный долинами рек и ручьев. Грунты в основном суглинистые, местами заболоченные. По берегам рек Чулым, Тептятка и Салырка распространены осыпи и оползни. По сельскохозяйственному районированию Ачинский район относится к лесостепной зоне. Преобладают березовые и осиново-березовые леса, а также парковые сосняки на террасах р. Чулым. Травянистый покров лесов во всех случаях развит хорошо, сосняки большей частью зелено-мошниковые, черничниковые и брусничниковые. Территория района входит в геоморфологический район Чулыма Енисейской денудационной равнины. Район располагается в зоне наиболее интенсивных новейших поднятий. Интенсивные поднятия в сочетании с влажным климатом способствовали усиленному расчленению поверхности. Водораздельные пространства разделены сближенными вершинами рек соседних бассейнов на плоские увалы. Водоразделы поднимаются от 150 до 200 м.

1.1.5. Климат

В климатическом отношении Ачинский район отнесен к зоне умеренно-прохладной достаточно увлажненной. Климат Ачинского района резко континентальный, характеризуется значительными суточными и годовыми колебаниями температур воздуха, с продолжительной суровой зимой и коротким жарким летом. Самым теплым месяцем является июль, самым холодным январь.

Климатическая характеристика по многолетним данным Ачинской метеостанции следующая:

1. Среднемесячная температура января -17.9 С.
2. Среднемесячная температура июля +18.1 С.
3. Среднегодовая температура составляет -0.2 С.
4. Продолжительность безморозного периода - 97 дней.
5. Глубина промерзания грунта - 3.0 метра.
6. Среднегодовое количество осадков составляет - 520мм, из них 372мм приходится на тёплый период.
7. Число дней со снежным покровом - 172 дня. Снежный покров отличается небольшой мощностью.
8. Среднее число дней с сильными ветрами за год - 34 дня.
9. Средняя скорость ветра - 4/4 м/сек.
10. Среднее число дней с метелью за год - 47 дней.
11. Дата первого заморозка осенью 8.09.
12. Дата последнего заморозка весной 2.06.
13. Продолжительность снеготаяния - 18 дней.
14. Дата весеннего оттаивания почвы на глубине 30 см. - 24.04.

На территории района преобладают ветра юго-западного и западного направления, в начале зимы и весной они достигают наибольшей силы. Зимой ветра выдувают снег в пониженные элементы рельефа и в колки, обнажая неветренные склоны, а весной они сильно иссушают верхние горизонты почвы.

1.1.6. Водные ресурсы, наличие рек, озёр

Крупнейшими водными артериями Ачинского района являются река Чулым и ее правый приток река Большой Улуй. Река Чулым частично протекает по восточной части юга района.

Русло реки извилистое, имеет равнинный характер и нередко дробится на рукава. Ширина русла в районе города 150 - 350 м. В строении правого берега выделяются три надпойменные террасы. Наиболее возвышенные участки отроги хребта Арга. Левый берег - пониженная плоская равнина. Поверхность поймы сильно заболочена. Пойма занимает большую часть левобережья шириной 4-5 км.

В районе река имеет переходный характер, от горного к равнинному.

Питаются реки в основном за счет атмосферных осадков и грунтовых вод. Река Чулым самый большой приток р. Оби, впадает в неё справа, длина реки 1799 км. Образуется от слияния рек Белого Июса и Чёрного Июса, берущих начало в Кузнецком Ала - Тау.

В настоящее время вода в реке в черте района загрязнена промышленными и хозяйственно - бытовыми стоками.

Все реки относятся к равнинному типу с ярко выраженным весенним половодьем, дождевыми паводками. В период паводка и половодья на р. Чулым устьевые участки этих рек находятся в подпоре.

По данным гидрометеорологической службы годовой сток распределяется следующим образом:

- а) весной (апрель - июнь) 82%
- б) лето (июль - август) 7%
- в) осень (сентябрь - октябрь) 6%
- г) зима (ноябрь - март) 5%

На малых реках спад половодья иногда сопровождается дополнительными кратковременными подъемами уровня от дождей на 0,4-0,5 (реже до 1 метра), продолжительностью 4-5 дней.

Поймы малых рек затопляются лишь при высоких паводках, глубина воды на поймах в это время составляет 0,5... 1,0 метра. Наиболее низкие уровни воды наблюдаются в октябре - ноябре. В зимний период уровни воды малых рек стоят высоко вследствие промерзания на мелких местах и перекатах.

Средние даты вскрытия рек с 19 – по 27 марта.

Гидрологические условия характеризуются наличием двух типов подземных вод: грунтовых и трещинных. Грунтовые воды имеют широкое распространение на надпойменных террасах и пойме р. Чулым, а трещинные приурочены к нижнемеловым среднеюрским и кембрийским коренным отложениям.

Река Б.Улуй - одна из малых рек края берёт своё начало на Аргинском хребте, недалеко от д.Заворки. Правый приток Чулыма, впадает в него близ деревни Б.Улуй. Течёт в своём среднем течении по таёжной местности, берега сильно заросшие, глубины местами до 3-4 м.

Недалеко от г. Ачинска расположена группа озер, являющихся памятниками природы, подлежащими охране озера: Айдашенское, Курбатовское, Канонеровское, Сосновое, которые имеют своеобразный гидрологический режим.

Озера:

1. оз. Ларчино, площадь 20 га (7 км на Ю от д. Ладановка);
2. оз. Курбатовское, площадь 75 га (2 км на Ю от с. Курбатово);
3. оз. Сосновое, площадь 43 га (0,2 км на В от д. Сосновое Озеро);
4. оз. Линево, площадь 20 га (4 км на СЗ от г. Ачинска);
5. оз. Канонерское, площадь 11 га (4 км на СЗ от г. Ачинска);
6. оз. Большое Айдашинское, площадь 360 га (2 км на СЗ от с. Мазульский).

1.1.7. Органы власти в сфере туризма в муниципальном образовании

Орган местного самоуправления по вопросам развития туризма:

Отдел культуры, физической культуры, и молодежной политики администрации Ачинского района.

Ф.И.О. должностного лица, курирующего вопросы туризма - нет

Ф.И.О. должностных лиц, ответственных за вопросы развития туризма - нет

Контактный телефон/факс: 8 (39151) 5-40-34




E-mail: achray_ksm@mail.ru



Сайт Ачинского района: www.ach-raion.ru



1.1.8. Знаменитые уроженцы



№ п/п	Дата и место рождения	Фамилия, имя, отчество	Информация о заслугах, наградах, почетных званиях	Примечание
1	2	3	4	7
1	05.08.1908 с.Новая Ильинка, Ястребовский сельсовет, Ачинский район. Погиб в бою 13.09.1943	Данплов Андрей Борисович	Герой Советского Союза гвардии сержант, артиллерист. Указом Президиума Верховного Совета СССР от 24.12.1943 за отвагу и героизм. Орден Ленина в январе 1943г, Орден Красного знамени 07 марта 1943г.	Названа улица в с. Ястребово Ачинского района. Похоронен в братской могиле с.Сухины, Богодуховского района, Харьковской обл.


				
2	29.10.1916 с. Тимонино, Лапшихинский сельсовет, Ачинский район. Погиб в бою 07.10.1944	Ивченко Михаил Лаврентьевич 	Герой Советского Союза гвардии ефрейтор, снайпер Указом Президиума Верховного Совета СССР от 02 ноября 1944 года «за образцовое выполнение боевых заданий командования на фронте борьбы с немецко- фашистскими захватчиками и проявленные при этом мужество и героизм», Орден Ленина, 7 октября 1944 года повторил подвиг А.Матросова, закрыв своей грудью амбразуру вражеского дзота	Именем Михаила Ивченко названы улицы в Мурманске, Красноярске и в Полярном и совхоз в Ачинском районе. В с. Лапшиха Ачинского района установлен памятник (принят на гос. охрану). Похоронен в братской могиле мемориального комплекса Долины Славы в Мурманской области.
3	11.03.1914 с. Зерцалы Ачинского района. Погиб в бою 26.06.1944	Крепцов- Зайченко Николай Васильевич 	Герой Советского Союза гвардии лейтенант Указом Президиума Верховного Совета СССР от 24 марта 1945 г за «образцовое выполнение боевых заданий командования на фронте борьбы с немецкими захватчиками и проявленные при этом мужество и героизм» Орден Ленина 06.04.1930 г.	В честь Крепцова- Зайченко названа улица в с. Ужур
4	20.10.1920 д. Ольховка, Ачинский район. Умер 28.02.1977	Колтыга Федор Андреевич 	Герой Советского Союза гвардии старший сержант, артиллерист. Указом Президиума Верховного Совета СССР от 21 сентября 1943 года за «отвагу и героизм, проявленные в Курской	Похоронен на харьковском кладбище № 4

			битве». Награжден орденом Ленина и медалью «Золотая Звезда» за номером 3602	
5	1922-1997, д. Малая Черемушка Ачинского района	Емельяненко Иван Егорович	Кавалер трех орденов Славы, ордена Красной Звезды, медалей «За отвагу», «За освобождение Праги», награжден Знаками «Победитель соцсоревнования», «Ударник пятилетки»	
6	1899-1987, д. Нагорново Ачинского района	Шпагин Василий Георгиевич 	Два ордена Ленина, три ордена Боевого Красного Знамени, орден Кутузова II степени, орден Красной Звезды, тринадцать медалей.	
7	1921 год д. Большая Салырь Ачинского района. Умер в 1953 году.	Сурков Михаил Ильич 	Лучший снайпер Советского Союза. награжден орденом Ленина, орденом Красной Звезды, медалями	Похоронен в с. Большая Салырь Ачинского района
8	11(24).07.1903 в с. Покровка, Покровской волости, Ачинского района, Умерла 10.03.2003	Ладьянина Марина Алексеевна	Народная артистка СССР, известная по своим ролям во многих кинокартинах 30-60 годов. Фильмы: «Свинарка и пастух», «Трактористы» и многие другие.	




				
9	1915-1979, с. Большая Сальрь Ачинского района	Черных Валентина Петровна  Черных Валентина Петровна	Герой Социалистического Труда	Её именем названа улица в Большой Сальри Ачинского района
10	1937-2009, д. Малый Улуй Ачинского района	Иванов Анатолий Иванович	Заслуженный механизатор РСФСР Звание присвоено Указом Президиума Верховного Совета РСФСР в 1973 году награжден орденами Ленина, Октябрьской Революции, «Знак Почёта», тремя медалями. В 1994 году было присвоено звание «Почётный гражданин Ачинского района»	
11	1937-2007 г, с. Белый Яр Ачинского района	Сидоров Александр Петрович	Кавалер орденов Октябрьской Революции, Трудового Красного Знамени, «Знак Почёта», несколько медалей. 9 раз присваивалось звание «Гвардеец жатвы Красноярского края», знатный механизатор Белоярского совхоза	
12	1940г., д. Нагорново Ачинского района	Хорь Екатерина Семёновна	Кавалер орденов Октябрьской Революции, Трудового Красного Знамени, несколько медалей, присвоено звание «Мастер животноводства	

			Красноярского края», «Ударник 10, 11 пятилетки»	
13	1943 год в с. Никольском Ачинского округа	Сретенский Сергей Александрович	Писатель Ачинских земель, священник.	
14	1920 г.р. в с. Покровское, Покровской волости, Ачинского уезда. Умер 31.05.1972	Стрельцов Виктор Николаевич	В книге «В пламени и славе» на странице 418 в списке героев – земляков есть имя Стрельцова В.Н., а также в издании «Герои Советского Союза»	
15	11.04.1921 д. Большая- Салырь, Ачинского района	Рябов Борис Савельевич	«Почетный гражданин Ачинского района» присвоено звание 11.04.1981, награжден орденом Трудового Красного Знамени, медали.	
16	17.07.1920 д. Усть-Туллат, Ачинского района	Редьков Сергей Семенович	«Почетный гражданин Ачинского района» присвоено звание 11.12.1980	
17	1930-2011 г.	Батько Фёдор Степанович	Кавалер орденов Ленина, «Знак Почёта» внёс большой вклад в развитие птицесовхоза «Горный»	
18	13.12.1969 п. Ключи, Ачинского района	Легких Моника Викторовна 	Почетный гражданин Ачинского района, Учитель Ключинской средней школы	
19	30.01.1953 п. Причулымский Ачинского района	Шпагин Владимир Алексеевич	Почетный гражданин Ачинского района, водитель	


20	01.09.1937 д. Зерцалы, Ачинского района	Номеровский Владимир Леонтьевич 	Награждён орденом «Знак Почёта», медалями «За доблестный труд», Ветеран Труда, Дипломами «Ударник 9, 10, 11 пятiletки», знаменитый механизатор, мастер по выращиванию высоких урожаев картофеля. Почетный гражданин Ачинского района	
21	05.08.1936 д. Заталовка, Ачинского района	Клыкова Александра Петровна 	«Заслуженный учитель школы РСФСР» Звание присвоено Указом Президиума Верховного Совета РСФСР в 1977 году Почётный гражданин Ачинского района (звание присвоено в 1994 году), «Отличник народного просвещения», награждена двумя медалями.	
22	1925 год, д. Большая Салырь Ачинского района	Примак Надежда Ивановна	«Заслуженный учитель школы РСФСР» Звание присвоено Указом Президиума Верховного Совета РСФСР в 1976 году, награждена Знаком «Отличник народного образования СССР», правительственными медалями.	
23	1948 год, с. Белый Яр Ачинского района	Гольцман Виктор Карлович	«Ударник коммунистического труда» (звание присвоено в 1948 г), Медаль «За воинскую доблесть», награждён знаками «Ударник 10, 11 пятiletки», в 1998 г. «Почётный железнодорожник», в 2001 г. Указом Президента РФ присвоено звание «Заслуженный работник транспорта РФ»	
24	24.01.1940 Д.М-Улуй, Ачинского района 24.01.1941	Жмурова Ольга Павловна	Награждена орденом Славы, золотыми и серебряными медалями ВДНХ и другие награды, пенсионер, доярка	


			Медали ВДНХ, Ордена славы за трудовые заслуги	
25	25.05.1945 п. Ключи, Ачинского района	Безвесельная Екатерина Генриховна	Два ордена Славы, три медали ВДНХ, другие награды, пенсионер, Свинарка племзавода «Ачинский»	
26	27.05.1946	Масленникова Клавдия Александровна	Ветеран труда, медаль 1989 решением Президиума Верховного Совета СССР и Красноярского краевого Совета народных депутатов от 23.06.1989г. Нагрудный знак за отличие, успехи в среднем специальном образовании Министерством Высшего и среднего специального образования СССР, грамота Министерства сельского хозяйства	
27	02.08.1936	Щелканова Юлия Ивановна 	Орден «Знак почета», медали за доблестный труд, занесена в краевую Книгу Почёта	
28	04.05.1946	Патракова Надежда Николаевна	Отличник народного образования, заслуженный педагог Красноярского края	
29	18.12.1961	Казанцева Галпа Ефимовна	Почетный работник общего образования	
30	20.03.1941	Риттер Ранса Григорьевна	3 бронзовые медали ВДНХ	
31	06.08.1941	Франц Виктор Фридрихович	Орден Славы 3 степени, награжден также машиной	
32	20.09.1931	Башкирова Нина Михайловна	Золотая медаль ВДНХ, медаль в честь 100летия В.И.Ленина, присвоено звание лауреат международной академии	





			наук за выведение Ачинской породы свиней	
33	12.04.1936	Устигова Анастасия Павловна	Медаль «За трудовую доблесть », три союзных знака «Победитель соцсоревнования»	
34	16.05.1946	Харламов Геннадий Михайлович 	Заслуженный работник транспорта, медаль к 100-летию транссибирской магистрали	
35	15.11.1931	Труфанова Екатерина Егоровна	Медаль «За трудовые отличия», медаль за освоение целинных земель	
36	15.11.1931	Соломенников Григорий Алексеевич	Медаль «За доблестный труд, бронзовая медаль ВДНХ	
37	20.11.1936	Кильдау Мария Готлибовна	Орден «Знак почета», меаль у 100летию В.И.Ленина, бронзовая медаль ВДНХ	
38	30.11.1946	Зуева Ольга Григорьевна 	Заслуженный работник культуры РФ (присвоено звание в 2008 году) медаль за достижения в культуре Почетный гражданин Ачинского района	
39	05.08.1936	Ларин Владимир Леонтьевич 	Медаль к 100-летию В.И.Ленина, серебряная медаль ВДНХ, золотая медаль ВДНХ	

40	01.10.1926 умер сентябрь 2020 год	Логунов Максим Максимович 	Ветеран Великой Отечественной войны	
41	04.06.1921	Беликова Александра Максимовна	Труженник тыла	
42	29.06.1946	Пестова Валентина Григорьевна	Отличник народного образования, отличник народного просвещения	
43	30.11.1936	Сергеева Лидия Алексеевна	Отличник народного просвещения	
44	07.12.1946	Дражник Людмила Федоровна	Отличник народного просвещения	
45	07.11.1931	Метелкина Раиса Сергеевна	Орден «Знак почёта», медаль за доблестный труд, медаль «Ветеран труда», ветеран труда федерального значения	
46	1948 г. д.Зеленец Боготольского района	Деньгин Василий Андреевич 	Почетный гражданин Ачинского района	
47	д. Зерцалы Ачинского района	Захаров Геннадий Илларионович 	Орден трудового Красного знамени, орден «Знак Почета», медаль «Ветеран труда», медаль «За доблестный труд в годы Великой Отечественной войны», медалью «За освоение целинных и залежных земель». Почетный гражданин Ачинского района	

48	14.08.1945 д. Никитино Большеулуйског о района	Паюка Валентина Ивановна 	Звание «Гвардеец жатвы», орден Трудовой Славы III степени Почетный гражданин Ачинского района	
49	01.03.1942	Рябкова Зинаида Александровна 	Медаль «Ветеран труда» Почетный гражданин Ачинского района	
50	18.10.1951	Лебедев Юрий Александрович 	Почетный гражданин Ачинского района	
51	25.09.1927 24.01.2018	Чуприянов Иван Михайлович 	Почетный гражданин Ачинского района	
52	01.01.1938	Стельмашук Юрий Георгиевич	Почетный гражданин Ачинского района	

				
53	16.08.1939 -14.06.2019	Скоробогатов Анатолий Васильевич 	Почетный гражданин Ачинского района	
54	11.01.1940	Варлакова Валентина Васильевна 	Занесена в книгу Почета Ачинского района. Почетный гражданин Ачинского района	
55	27.11.1950	Байкова Валентина Герасимовна 	Занесена в книгу Почета Ачинского района. Почетный гражданин Ачинского района	
56	21.11.1931- 10.01.2015	Доскевич Валентина Михайловна 	Занесена в книгу Почета Ачинского района. Почетный гражданин Ачинского района	

				
57	28.01.1951	Романенко Виктор Иванович 	Почетный гражданин Ачинского района	
58	04.05.1946	Патракова Надежда Николаевна 	Почетный гражданин Ачинского района	
59	06.08.1954	Сурменова Валентина Васильевна 	Почетный гражданин Ачинского района	
60	19.07.1966	Калинин Сергей Геннадьевич	Почетный гражданин Ачинского района	

				
61	08.11.1940	Зырянов Виктор Егорович 	Почетный гражданин Ачинского района	
62	14.02.1952	Григорьева Любовь Павловна 	Почетный гражданин Ачинского района	
63	03.07.1977	Хасанова Светлана Владимировна 	Почетный гражданин Ачинского района	

1.1.9. Транспортная инфраструктура. Авиационный транспорт

В 4 км от г. Ачинска расположено ООО «Аэропорт «Ачинск», утвержденное на неограниченный срок и зарегистрированное, как аэропорт местных воздушных линий (МВЛ), 4 класса с аэродромом класса – В. Компания ООО " Аэропорт «Ачинск" зарегистрирована 17 января 2006 года.

Удобное географическое положение аэродрома определило его важную роль в качестве транзитного и перевалочного пункта в центре Сибири, тем более расположенного возле крупного промышленного г. Ачинска.

К основным уставным видам деятельности относится выполнение заказных работ по применению авиации в отраслях экономики, выполнение заказных рейсов по перевозке грузов и пассажиров на внутренних авиационных линиях.

Основными заказчиками услуг являются: Министерство по природным ресурсам, предприятия агропромышленного комплекса, геодезические экспедиции.

Аэродром имеет взлетно-посадочную полосу с асфальтобетонным покрытием (ИВПП) 2300х42 м, перрон 150х60 м, места стоянок для Ан-2 – 18 шт, для Як-40 – 3 шт, для вертолетов Ми-8 – 1шт.

Аэропорт имеет весь комплекс необходимых зданий и сооружений, оборудован радио средствами, обеспечивающими прием и выпуск самолетов в светлое время суток с метеоминимумом 100 х 150 метров. Метеоусловия в районе аэропорта почти не имеют сезонных аномалий. Общая площадь земельного участка составляет 888,5 тыс. кв. м.

Но аэропорт создает зону запрещения и ограничения застройки в центральной части г. Ачинска, что не допустимо.

1.1.10. Транспортная инфраструктура. Автомобильный транспорт

Через район проходят следующие магистральные автомобильные дороги:

- федерального значения – М-53 «Байкал». Западная граница района 626 км дороги и восточная граница – 680 км. Рельеф местности прохождения дороги – равнинный. Дорога имеет протяженность 54,0 км в пределах района, 2 полосы движения, 2 техническую категорию, асфальтобетонное покрытие шириной 7,5 м при ширине земляного полотна 15м. На участке от 870 км+850 м до 681км+400м дорога имеет 4 полосы движения. Интенсивность движения на западном участке дороги до Ачинска составляет порядка 3500 автомобилей в сутки, далее на участке от Ачинска до поворота на Ольховку - 5000 автомобилей в сутки, и далее до границы района - 4000 автомобилей в сутки.

- автодорога краевого значения - «Ачинск-Ужур-Троицкое», протяженностью 21,0 км, имеет 3 техническую категорию на участке «Ачинск-Назарово», асфальтобетонное покрытие шириной 7,0 м при ширине земляного полотна 12м.

- автодорога краевого значения – «Ачинск-Н.Бирилюссы», протяженностью 12 км в пределах района, имеет 1 техническую категорию, асфальтобетонное покрытие шириной 8,0 м при ширине земляного полотна 12м.

Общая протяженность категоризированных автодорог общего пользования в районе – 281,05 км, из них с асфальтобетонным покрытием 225,1 км (80% от общей протяженности автодорог), гравийные – 55,95 км (20%).

Плотность автодорог общего пользования с твердым покрытием составляет:

- на 1000 кв.км. территории – 110,9 км - 4 место по краю (Край - 16,51 км, Россия - 44км).

- на 1000 жителей – 18,2 км (Край – 4,1 км, Россия – 5,3 км)

Остальные дороги грунтовые.

Протяженность не категоризированных автодорог в районе составляет 29,74 км, дороги грунтовые, составляют 9,6 % от общей длины.

Сеть местных дорог в районе развита хорошо, но техническое состояние дорог и покрытие отстает от роста интенсивности движения и требует реконструкции.

Уровень автомобилизации по району вместе с г. Ачинск составляет 400 всех автомобилей на 1000 жителей, а легковых автомобилей индивидуальных владельцев - 250 автомобиля на 1000 жителей.

Почти все поселения района связаны с районным центром в основном автобусным, а также частично железнодорожным сообщениями. Город Ачинск обслуживает 11 междугородных и 13 пригородных маршрутов, на которых работает 30 автобусов.

Междугородные маршруты связывают районный центр с населенными пунктами края и других областей: Назарово, Бобровка, Троицкое, Слабцовка, Бычки, Кемерово,

Красноярск, Тюхтет, Тяжин, Ужур, Новобирилюссы, Б.Улуй, Степной, Шарыпово, Учум, Красное Загорье, Абакан.

Пригородные маршруты обеспечивают связь с населенными пунктами района.

Транспортная доступность большинства населенных пунктов района до центра составляет 1,0 час.

1.1.11. Транспортная инфраструктура. Водный транспорт

В настоящее время водный транспорт развит слабо и задействован только в местных перевозках. Для судоходства используется 40 км протяженности реки от пристани АГК до пристани Новобирилюссы. Средняя продолжительность навигации составляет 176 дней. Ачинский речной порт перевозит песчано-гравийную русловую смесь на расстояние 10 км.

Также река используется для судоходства индивидуальными маломерными судами.

1.1.12. Транспортная инфраструктура. Железнодорожный транспорт

Ачинский железнодорожный узел является одним из крупных узлов Красноярского края.

В широтном направлении через район проходит двух путный электрифицированный с автоблокировкой участок Главной Сибирской железнодорожной магистрали «Боготол-Ачинск-Чернореченск».

В меридиональном направлении на юг уходит двух путная железнодорожная линия на тепловозной тяге, электрифицированная только на участке «Ачинск-Красная Сопка» с автоблокировкой.

В северном направлении уходит железнодорожная линия «Ачинск-Лесосибирск». Линия однопутная, не электрифицированная, является для района транзитной - выход в Приангарье. Густота движения грузов составляет порядка 2,5 млн. тонн в год.

Связь с Ачинским НПЗ осуществляет электрифицированной одно путной железной дорогой «Ачинск-1 – Новая Еловка». Густота движения грузов составляет порядка 5,0 млн. тонн в год.

В состав Ачинского железнодорожного узла входят две внеклассные станции Ачинск-1 и Ачинск-2 и в районе п. Белый Яр находится сортировочная станция.

Из общего объема перевозок 80% составляют транзитные грузы. К основным, прибывающим грузам относятся нефтяные и уголь, а к отправляющимся - нефтяные и минерально-строительные. По станциям Ачинского железнодорожного узла перевозится более 1,0 млн. пассажиров в год. Из них на пригородных сообщениях – 60%, на местных – 31% и на прямых – 9%.

1.1.13. Общественные организации и объединения в сфере туризма

В Ачинском районе нет общественных организаций и объединений в сфере туризма.

1.1.14. Туристско информационные центры

В районе нет туристско информационных центров.

1.1.15. Количество сотрудников туристских предприятий и % имеющих профильное туристское образование

На территории Ачинского района нет сотрудников туристских предприятий.

1.1.16. Образовательные учреждения, подготавливающие специалистов в сфере туризма, с указанием ФИО руководителя, контактной информации, дисциплин, года их введения и числа ежегодно выпускаемых специалистов, осуществляющих свою деятельность на территории городского округа (района)

Нет образовательных учреждений, подготавливающих специалистов в сфере туризма.

1.1.17. Муниципальная нормативно-правовая база, регламентирующая туристско-рекреационную деятельность, в т.ч. предприятия малого и среднего бизнеса

Отсутствует муниципальная нормативно-правовая база.

1.1.18. Приоритетные виды туризма в районе.

Событийный туризм:

- свадьба в Малиновке;
- Дни культуры и искусства Красноярского края в Ачинском районе «Чулымские встречи» имени заслуженного работника культуры РФ Сергея Квакухина;
- праздник «Печеной картошки»;
- конно-спортивные соревнования «Серебряная подкова».

Рекреационный туризм (оздоровительный туризм):

- отдых на воде;
- лыжные походы;
- пешие прогулки;
- походы выходного дня;
- конный туризм;
- иппотерапия.

Ареалы благоприятности территории для рекреационной деятельности:

1. Территория хребта «Арга». Юго-западная часть района, на западе по границе района, на юге частично по р. Чулым, частично по границе района, с востока по железной дороге, а на севере по озеру Малому и границе г. Ачинска;
2. Территории, примыкающие к водохранилищу на р. Большой Улуй. На левом берегу в районе деревень Карловка, Орловка, Малая Покровка, п. Березовый, на юге по дороге, а на правом от п. Тарутино по границе района, на юге до р. Чулым.

Эти территории района являются наиболее благоприятными для целей рекреации в силу прекрасных природных и эстетических качеств.

Крупнейшими водными артериями Ачинского района являются река Чулым и ее правый приток река Большой Улуй. Река Чулым частично протекает по восточной части юга района.

Река Чулым достаточно популярна в целях отдыха, рыбалки. Но обустроенные места отдыха имеются только в г. Ачинске. Возможны сплавы по реке Чулым, например, двухдневный сплав г. Ачинск - с. Большой Улуй, трехдневный сплав г. Боготол - г. Ачинск.

Недалеко от г. Ачинска расположена группа озер, являющихся памятниками природы, подлежащими охране озера: Айдашенское, Курбатовское, Канонеровское, Сосновое, которые имеют своеобразный гидрологический режим, а также являются местами остановки перелетных и гнездования водоплавающих птиц.

Озера:

1. оз. Ларчино, площадь 20 га (7 км на Ю от д. Ладановка);
2. оз. Курбатовское, площадь 75 га (2 км на Ю от с. Курбатово);
3. оз. Сосновое, площадь 43 га (0,2 км на В от д. Сосновое Озеро);

4. оз. Линево, площадь 20 га (4 км на СЗ от г.Ачинска);
5. оз. Канонерское, площадь 11 га (4 км на СЗ от г.Ачинска);
6. оз. Большое Айдашинское, площадь 360 га (2 км на СЗ от с.Мазульский).

Несмотря на то, что с точки зрения туристских достопримечательностей территория не может претендовать на высокую оценку, возможна организация летних и зимних видов туризма, т.к. территория района достаточно благоприятна в природно-климатическом отношении, имеет надежные транспортные связи и мощную строительную базу. В летнее время возможна организация водных маршрутов по рекам Чулым и Большой Улуй.

Спортивный туризм:

- велотуризм;
- пешеходный туризм;
- автотуризм;
- мототуризм;
- водный туризм (сплав по рекам, рафтинг);
- конный туризм;
- лыжный туризм;
- спелеотуризм (экстремальный туризм);
- охота;
- комбинированный туризм;
- рыбалка;
- зимняя рыбалка и охота.

1.1.19. Перспективные виды туризма в районе

К перспективным видам относятся:

- иппотерапия;
- конный туризм;
- путешествия на снегоходах;
- охота;
- рыбалка.

1.1.20. Символика

Туристская символика отсутствует.

1.1.21. Основные «бренды» территории

1. В Ачинском районе с 2006 года проводятся «Дни культуры и искусства Красноярского края в Ачинском районе «Чулымские встречи» имени заслуженного работника культуры Российской Федерации С. Квакухина» с целью сохранения и развития народных традиций в Красноярском крае. В рамках данного мероприятия принимают участие профессиональные артисты из г. Красноярска, творческие коллективы, коллективы Западной группы районов края и самодеятельности Ачинского района на разных сценических площадках района. Завершается праздник гала-концертом в ДК п. Ключи.

Для организации мероприятия осуществляется взаимодействие с КГБУК «Государственный центр народного творчества Красноярского края» и КГБУК «Красноярская краевая филармония».

2. В Доме культуры п. Малиновка Ачинского района проводится проект «Свадьба в Малиновке», который направлен на выполнении следующих задач:

- развитие информационных, консультационных и просветительских услуг по проблемам семьи, семейного воспитания;
- восстановление и поддержание института семьи;
- создание благоприятных условий для социально-экономической стабилизации семьи;
- возрождение духовно-нравственных традиций, культивирование семейных ценностей;
- организация наполненного и осмысленного семейного досуга.

По соглашению с Агентством записи актов гражданского состояния Красноярского края в помещении Дома культуры п. Малиновка проводится официальная регистрация брака с использованием фольклорных традиций. Обряд проводится еженедельно по пятницам. А также проводятся обряды золотой годовщины свадьбы, серебряной, розовой.

3. «Конно-спортивные соревнования «Серебряная подкова», которые ежегодно проводятся на территории района в первую субботу июля с 2012 года. Мероприятие проводится при поддержке предпринимателей и коннозаводчиков Ачинского района. В 2015 году по инициативе частных предпринимателей открыт ипподром, при открытии которого взаимодействие осуществлялось с администрацией города Ачинска. В перспективе планируется расширение формата мероприятия, в частности увеличения работающих интерактивных площадок, развития межведомственного сотрудничества.

1.1.22. Основные виды сувенирной продукции, которую можно рекомендовать гостям территории

Нет сувенирной продукции.

1.1.23. Туристская сувенирная продукция прямого назначения, включая народные художественные промыслы

Туристская сувенирная продукция отсутствует.

1.1.24. Выставочная деятельность.

На территории района нет туристских выставок.

1.1.25. Участие в федеральных, региональных государственных программах и проектах в сфере туризма

Не принимали участие в программах и проектах в сфере туризма

1.1.26. Информационные туристские ресурсы территории. Рекламные материалы по территории, рекламно-информационные издания о территории, сайты о территории, видеоматериалы

Нет инновационных туристских ресурсов территории.

1.1.27. Мероприятия по продвижению территории

Мероприятия не проводились.

1.1.28. Программы продвижения территории

Программ продвижения территории нет.

1.2. Общая информация о регионе.

1.2.1. Этнический состав населения

Национальность - коренное население: русские.

На территории проживают национальности: татары, немцы, украинцы, долгане, тувинцы, армяне.

Официально зарегистрированные национально-культурные автономии муниципального уровня отсутствуют.

1.2.2. Административно-территориальное устройство

Административным центром района является город Ачинск.

В состав муниципального образования Ачинский район входят следующие муниципальные образования: Белоярский сельсовет, Горный сельсовет, Ключинский сельсовет, Лапшихинский сельсовет, Малиновский сельсовет, Преображенский сельсовет, Причулымский сельсовет, Тарутинский сельсовет, Ястребовский сельсовет.

Число населенных пунктов – 46.

Населенные пункты

Названия населенных пунктов Ачинского района / численность населения / удаленность от административного центра.

1. Белоярский сельский совет – 1 658 человек.
 - 1) село Белый Яр (центр) 13 км. до г. Ачинска
 - 2) поселок Белый Яр
 - 3) деревня Зерцалы
 - 4) поселок Нагорново
2. Горный сельский совет – 1 978 человек.
 - 1) поселок Горный (центр) 6 км. до г. Ачинска
 - 2) деревня Карловка
 - 3) деревня Орловка
3. Ключинский сельский совет - 2961 человек.
 - 1) поселок Ключи (центр) 14 км. до г. Ачинска
 - 2) село Заворки
 - 3) деревня Малый Улуй
 - 4) деревня Каменка
 - 5) поселок Улуй
 - 6) поселок Чулымка
4. Лапшихинский сельский совет - 664 человек.
 - 1) село Лапшиха (центр) 33 км. до г. Ачинска
 - 2) поселок Тимонино
 - 3) деревня Тимонино
 - 4) поселок Усть-Тулат
5. Малиновский сельский совет 2584 человека.
 - 1) поселок Малиновка (центр) 5 км. до г. Ачинска
 - 2) деревня Ильинка
6. Преображенский сельский совет 2310 человека.
 - 1) село Преображенка (центр) 12 км. до г. Ачинска
 - 2) село Большая Салырь
 - 3) деревня Игинка
 - 4) деревня Саросека
7. Причулымский сельский совет 1 814 человек.
 - 1) поселок Причулымский (центр) 21 км. до г. Ачинска

- 2) деревня Борцы
 - 3) деревня Зеленцы
 - 4) село Ивановка
 - 5) деревня Крещенка
 - 6) деревня Курбатово
 - 7) деревня Нагорново
 - 8) деревня Слабцовка
 - 9) деревня Сосновое Озеро
8. Тарутинский сельский совет - 1 966 человек.
- 1) поселок Тарутино (центр) 25 км. до г. Ачинска
 - 2) деревня Боровка
 - 3) поселок Грибной
 - 4) деревня Козловка
 - 5) село Ольховка
 - 6) село Покровка
 - 7) поселок Покровка
9. Ястребовский сельский совет 1569 человек.
- 1) село Ястребово (центр) 25 км. до г. Ачинска
 - 2) деревня Барабановка
 - 3) поселок Березовый
 - 4) деревня Ладановка
 - 5) деревня Малая Покровка
 - 6) деревня Новая Ильинка
 - 7) деревня Плотбище

1.2.3. Природно-лечебные ресурсы

На территории Ачинского района отсутствуют природно-лечебные ресурсы.

1.2.4. Флора

Территория района относится к зоне лесостепи, входит в южную часть подзоны типичной лесостепи. Травянистый покров лесов во всех случаях развит хорошо, сосняки большей частью зелено - мошниковые, черничниковые и брусничниковые.

Весной территория района благоухает цветущими кустарниками и первыми цветами – подснежниками, кукушкиными слезками, ландышами. Летом лесные опушки расцвечены оранжевым маревом жарков. В отдельных местах можно встретить нетронутые заросли дивных цветов – лилии даурской, саранки, венериных башмачков – представителей тропических орхидей. Богато и красочно разнотравье, в котором преобладают целебные растения и благоухающие медоносы. Лиственные, хвойные и смешанные леса представляют собой палитру самых разных оттенков. Среди хвойных пород преобладают сосна обыкновенная, пихта сибирская, кедр, лиственница сибирская и ель сибирская, из лиственных – береза бородавчатая и осина. В лесах обилие черной смородины, брусники, черники, рябины и жимолости. Щедро одарены Ачинские окрестности грибами – подберезовиками, подосиновиками, маслятами, белыми грибами, груздями и черемшой.

1.2.5. Фауна

На территории Ачинского района животный мир характеризуется богатством и разнообразием форм.

В горной тайге живет соболь. В окрестных лесах водятся ласка, горностаи, волк, хорек белый, лисица, норка. По окраинам тайги живет барсук. Бурый медведь держится подальше

от дорог и туристских троп. Встречаются косуля, марал, лось и сохатый. Редкие гости в Ачинской тайге в районе д. Ольховки – рысь и россомаха. Зато можно часто встретить: бурундука, зайца-беляка, зайца-русака, полёвку, хомячков, мышей лесных, белку, лисицу, хорька и суслика. В укромных местах прячутся насекомые, змеи, ящерицы и лягушки. Среди птиц чаще встречаются иволга, щегол, певчий дрозд, лесной конек. В лесах много сов, самой крупной из которых является филин. В тайге еще можно встретить глухаря, тетерева, рябчика, куропатку, имеющих охотничье-промысловое значение. В черте района оседло живут ворон, черная ворона, черный коршун, чайка, обыкновенная галка, сорока, кедровка, скворец, синица, воробей, стриж.

Озера и болота лесостепной зоны являются местами для гнездования водоплавающей и болотной дичи, а также для остановок перелетных птиц. Во время осеннего и весеннего перелетов птиц по рекам и старицам останавливается большое число уток и гусей. На гнездовании останавливается кряква, чирки, лысухи, журавли.

1.2.6. Состояние окружающей среды

Санитарное состояние атмосферного воздуха и здоровье населения.

Основными источниками загрязняющих атмосферный воздух химических соединений в Ачинском районе, по данным государственной статистической отчетной формы № 2–ТП (воздух), являются предприятия жилищно-коммунального хозяйства, автомобильный транспорт, печи отопления частных домовладений, т.е. вторичное загрязнение.

В список приоритетных веществ, загрязняющих атмосферный воздух Ачинского района вошли: пыль, диоксид серы и азота, углерода окись. Из перечисленных ингредиентов ко второму классу опасности относится: азота диоксид, остальные химические соединения относятся к веществам 3 и 4 класса опасности.

Гигиена почвы.

Почва, как фактор окружающей среды, может служить источником вторичного загрязнения подземных вод, атмосферного воздуха, сельскохозяйственной продукции. Загрязнение и последующая деструкция почвы обусловлены либо локальным влиянием источника на почву, либо атмосферным переносом токсикантов в аэрозольной фазе. В почве кумулируются химические загрязнения, сохраняют жизнеспособность патогенная микрофлора и яйца гельминтов, что создает опасность для здоровья людей.

Санитарное состояние питьевой воды.

В Ачинском районе отмечается превышение железа в питьевой воде 2,1-5 ПДК.

Население Ачинского района использует питьевую воду, не соответствующую гигиеническим нормативам по содержанию железа и марганца, подвергается риску возникновения патологии со стороны крови и кроветворных органов, центральной нервной системы. Использование питьевой воды, не соответствующей гигиеническим нормативам по показателям общей жесткости и микробиологическим показателям в течение длительного периода может вызвать отклонения со стороны органов пищеварения, мочеполовой системы, системы кровообращения и эндокринной системы, патологию беременности.

1.2.7. Экскурсионное обслуживание. Порядок получения разрешения на проведения экскурсий. Реестр экскурсоводов.

В районе отсутствует экскурсионное обслуживание, нет реестра экскурсоводов.

2. ОБЪЕКТЫ ТУРИСТСКОГО ПРИТЯЖЕНИЯ

2.1. Общее описание инфраструктуры туризма.

На территории района находится 9 объектов культурного наследия регионального значения (памятников истории), 10 памятников, не отнесенных к объектам культурного наследия. Все эти объекты связаны с событиями гражданской и Великой Отечественной войны. Айдашинская пещера - памятник природы краевого значения. Существует один памятник археологии – Ачинская палеолитическая стоянка. Памятников архитектуры на территории района нет.

2.1.1. Общие данные о памятниках и ОТП

Перечень объектов культурного наследия регионального значения Ачинского района Красноярского края

№ п/п	Адрес фактического расположения объекта	Адрес (местонахождение) объекта в соответствии с документом о принятии на государственную охрану	Наименование объекта, датировка в соответствии с документом о принятии на государственную охрану	Документ о принятии на государственную охрану. Регистрационный номер объекта, зарегистрированного в едином государственном реестре объектов культурного наследия (памятников истории и культуры) народов Российской Федерации
1.	Красноярский край, Ачинский район, д. Курбатово, ул. Центральная, 58А	Ачинский район д. Курбатово	Братская могила партизан, расстрелянных колчаковцами в апреле 1919 г.	Решение исполнительного комитета Красноярского краевого Совета народных депутатов от 24.12.1986 № 345
2.	Красноярский край, Ачинский район Причудымский сельсовет д. Нагорново, ул. Уланова, 5А	Ачинский район с. Нагорново	Братская могила 30 партизан, расстрелянных колчаковцами в мае 1919 г.	Решение исполнительного комитета Красноярского краевого Совета народных депутатов от 24.12.1986 № 345
3.	Красноярский край, Ачинский район, Причудымский сельсовет, д. Нагорново, ул. Советская, д. 41	Ачинский район с. Нагорново	Дом, в котором в декабре 1918 г. проводилось собрание подпольщиков под руководством Щетинкина Петра Ефимовича	Решение исполнительного комитета Красноярского краевого Совета народных депутатов от 24.12.1986 № 345
4.	Красноярский	Ачинский район	Братская могила	Решение

	край, Ачинский район, с. Лапшиха, ул. Партизанская	Лапшихинский сельсовет село Лапшиха в центре села	шестнадцать партизан, расстрелянных колчаковцами в апреле 1919 года	исполнительного комитета Красноярского краевого Совета народных депутатов от 16.06.1980 № 384-15
5.	Красноярский край, Ачинский район, с. Лапшиха, ул. Партизанская	Ачинский район с. Лапшиха	Памятник Герою Советского Союза Ивченко Михаилу Лаврентьевичу	Решение исполнительного комитета Красноярского краевого Совета народных депутатов от 24.12.1986 № 345
6.	Красноярский край, Ачинский район, с. Ольховка, ул. Партизанская, 49А	Ачинский район Ольховский сельсовет с. Ольховка в центре села	Братская могила 22 партизан, расстрелянных колчаковцами весной 1919 года	Решение исполнительного комитета Красноярского краевого Совета народных депутатов от 16.06.1980 № 384-15
7.	Красноярский край, Ачинский район, с. Покровка, ориентир жилой дом № 64 по ул. Центральная находится примерно в 131 м от ориентира по направлению на юго-запад	Ачинский район с. Покровка	Братская могила партизан, расстрелянных колчаковцами в апреле 1919 г.	Решение исполнительного комитета Красноярского краевого Совета народных депутатов от 24.12.1986 № 345
8.	Красноярский край, Ачинский район, Лапшихинский сельсовет, д. Тимонино, ул. им. Ивченко М. Л.	Ачинский район Тимонинский сельсовет село Тимонино на юго-западной окраине села	Братская могила 10 партизан из отряда Уланова, расстрелянных колчаковцами в марте 1919 года	Решение исполнительного комитета Красноярского краевого Совета народных депутатов от 16.06.1980 № 384-15 241410109660005 от 12.09.2016 № 40147-р

* Также в реестре ОКН значатся:

- «Могила красного партизана Ворохобина П.И., убитого белобандитами в 1921 году», адрес фактического расположения Красноярский край, Ачинский район, Причулымский сельсовет, д. Нагорново, в центре деревни – фактически утрачена;
- «Церковь (дерево), 1909 г.», адрес фактического расположения Красноярский край, Ачинский район, с. Ольховка – сгорела в 2002 году.

**Памятники, находящиеся на территории Ачинского района,
неотнесенные к объектам культурного наследия**

№ п/п	Адрес фактического расположения	Наименование памятника
Памятники, обелиски памяти павших в годы Великой Отечественной войны 1941 – 1945 годов		
1	Красноярский край, Ачинский район, Белоярский сельсовет. с. Белый Яр,	Памятник жителям с. Белый Яр, погибшим в годы Великой

	переулок Центральный	Отечественной войны
2	Красноярский край, Ачинский район, Белоярский сельсовет, д. Зерцалы, ул. Береговая	Памятник жителям д. Зерцалы, погибшим в годы Великой Отечественной войны
3	Красноярский край, Ачинский район, Горный сельсовет, п. Горный, ул. Центральная	Обелиск «Вечная память»
4	Красноярский край, Ачинский район, Ключинский сельсовет, п. Ключи, в центре около ДК	Памятник павшим воинам в Великой Отечественной войне 1941-1945 г.г.
5	Красноярский край, Ачинский район, Малиновский сельсовет, п. Малиновка, квартал 1, строение 4	Памятник воинам, погибшим в годы ВОВ 1941-1945 годы
6	Красноярский край, Ачинский район, Причулымский сельсовет, п. Причулымский, ул. Ленина	Никто не забыт – ничто не забыто 1941-1945
7	Красноярский край, Ачинский район, Тарутинский сельсовет, п. Тарутино, ул. Тракторная, возле ДК	Памятник воинам, погибшим в Великую Отечественную войну
8	Красноярский край, Ачинский район, Тарутинский сельсовет, д. Ольховка, ул. Партизанская	Памятник воинам, погибшим в годы Великой Отечественной войны
9	Красноярский край, Ачинский район, Ястребовский сельсовет, с. Ястребово, ул. Данилова, 9А	Памятник павшим в годы Великой Отечественной войны 1941-1945 гг.
Памятники, связанные с событиями Гражданской войны		
10	Красноярский край, Ачинский район, Белоярский сельсовет, с. Белый Яр, ул. Тракторная	Памятник первым коммунарам
11	Красноярский край, Ачинский район, Причулымский сельсовет, д. Нагорново, ул. Уланова, 5А	Героям-партизанам гражданской войны села Нагорново

Памятник природы краевого значения Айдашинская пещера

Айдашинская пещера - памятник природы краевого значения. Объявлен решением Исполкома крайсовета Красноярского края от 08.06.1977 г. № 351-13 "Об охране пещер" (паспорт на памятник природы выдан 02.07. 2001 года ГСООПС комитетом природных ресурсов по Красноярскому краю). Памятник природы создан с целью сохранения уникальной, единственной на территории края пещеры, представляющей геологический и археологический интерес.



Айдашинская пещера располагается на склоне хребта Арга, в 14 км от Ачинска и примерно в полутора километрах от посёлка Мазульский Рудник. Глубина пещеры - всего 70 м, но возраст насчитывает более 70 млн. лет. Название пещеры происходит от слова «Айташ», топонимически с языка аборигенов племени АН - «лунный камень». Здесь виден намек на цвет известняка, складывающего пещеру. Пещера имеет два входа: один естественный, другой пробит со стороны озера людьми. Пещера известна с глубокой древности. Для древних племен, населявших

юг Сибири 20 тысяч лет назад, пещера была местом поклонения духам. В течение тысячи лет кочевники приходили сюда, оставляли свои дары, приносили в жертву животных. Учёными были найдены наконечники стрел, разнообразные медальоны, женские украшения, а также бронзовые зеркала.

Первые факты спуска в пещеру относятся к 1850 году, когда по окрестностям стали ходить слухи о несметных богатствах, спрятанных в пещере. Местные крестьяне стали спускаться в пещеру, где находили предметы из бронзы и кости и продавали их любителям древности. Два наконечника стрел были куплены работником Ачинского краеведческого музея Д.С. Каргаполовым, после чего о пещере стало известно властям. В 1897 году наставник Красноярской учительской семинарии П.С. Проскураков организовал первую археологическую экспедицию и описал находки, известные под названием «Проскураковой коллекции». П. Проскураковым было найдено около 100 предметов. После его раскопок вход в пещеру был закрыт и засыпан. В 1898 году крестьянин Е. Краснощеков по поручению Проскуракова пробил вход в пещеру сбоку. Тогда было найдено около 700 артефактов, но все они безвозвратно исчезли.

В 1974 году Айдашинская пещера оказалась под угрозой уничтожения, так как находилась в зоне, предназначенной для разработки нового известнякового карьера. Начальником строительного управления «Сибцветметремонт», проводившей обследование зоны, был В.Н. Равнушкин, человек неравнодушный, увлеченный, знавший историческую ценность пещеры. Он сплотил группу энтузиастов, начавших раскопки. В.Н. Равнушкин связался с академиком А.П. Окладниковым, который направил в Ачинск группу ученых-археологов. В ходе археологических работ подтвердилась уникальность пещеры, ее историческая и культурная значимость. Виктор Николаевич Равнушкин стал одним из тех, кто заново открыл и описал Айдашинскую пещеру - и выполнил из дерева муляжи наиболее интересных находок. Многие из найденных им экспонатов пещеры хранятся в Эрмитаже. В 1980 году в Красноярске была выпущена книга «Айдашинская пещера», одним из авторов стал В.Н. Равнушкин.



С давних пор о пещере ходят легенды о её несметных богатствах. Якобы, разбойники хранили в пещере свое награбленное добро. Но главной легендой знаменитой пещеры является легенда о девушке, погибшей из-за несчастной любви. В далёкие времена одна

девушка влюбилась в молодого парня. Она была обычной крестьянкой, а он - богатым дворянином. Однажды до девушки дошла весть о том, что ее возлюбленный женится на другой. Она пошла к нему, чтобы узнать: правда ли это. Он лишь посмотрел на нее косым взглядом и сказал своей богатой невесте, стоявшей рядом: "Я ее первый раз вижу". Девушка с горя убежала из дома. Она бежала, куда глаза глядят, и вдруг наткнулась на пещеру. Даже не подумав ни о чем, она опустила в нее. Существует легенда, что каждую ночь дух этой девушки появляется в белом полотне и забирает с собой каждую, кто приходит к этой яме из-за безответной любви. Много раз люди видели ее, но никто не решался подойти. Поэтому другое популярное название пещеры - Девичья яма.

Сейчас пещера не изучается, а вход в неё засыпан из-за угрозы проникновения и травматизма местных жителей.

Памятник археологии Ачинская палеолитическая стоянка


Места, где располагается Ачинский район, были заселены ещё 20 - 28 тысяч лет до н. э. Доказательством этого факта послужило открытие Ачинской палеолитической стоянки в 1960 году Г. А. Авраменко. Замечательный учёный, настоящий подвижник науки, Григорий Александрович Авраменко с 1956 по 1964 год являлся научным сотрудником Ачинского краеведческого музея. Крупный учёный, исследователь эпохи палеолита, он ещё в довоенное время защитил докторскую диссертацию "Палеолит среднего Приднестровья". Блестящая карьера учёного была прервана в 1937 году - Авраменко был репрессирован и сослан на поселение в Ачинск. Но судьба и здесь не оставила без работы замечательного специалиста - не будь в то время в Ачинске Григория Александровича, учёный мир никогда бы не узнал об уникальной палеолитической стоянке.

"В мае 1960 года в Ачинский краеведческий музей поступило сообщение от работников кирпичного завода № 1 о находке костей ископаемых животных. Кости были найдены в карьере, расположенном в двух километрах от г. Ачинска, в районе посёлка угольных шахт имени 1-го Мая. При предварительном осмотре места находки мною были найдены два обломка средней части бивня мамонта и три целых коренных зуба лошади. Тут же в отвалах глины (разработка производилась экскаваторами) найдено 10 кремневых пластинок со следами ретуши... В первой половине октября, после прекращения разработки глины в карьере, мной были проведены работы по зачистке бортов - стенок карьера, его площади и частичное вскрытие перекрывающего суглинка, под которым залегал культурный слой. Всего было вскрыто 4,5 кв. м наиболее мощного видимого культурного слоя.

Стоянка расположена к востоку от города, примерно в 2-х км. от городского кладбища



на северном борту небольшой долины, при переходе на высокую правобережную террасу р. Чулыма”. (из статьи Г.А. Авраменко “Палеолитическая стоянка у г. Ачинска”, опубликованной в сборнике “Материалы и исследования по археологии, этнографии и истории Красноярского края”, 1963г.).



10 лет Г.А. Авраменко охранял и изучал уникальный археологический памятник. Он добился того, чтобы на этом месте была прекращена добыча глины. В 1972 году Институт истории и археологии Сибирской Академии наук выделил деньги на раскопки становища. Раскопками руководили автор открытия

Г.А. Авраменко и доктор исторических наук СО РАН СССР В.Е. Ларичев. Через два года Виталий Епифанович Ларичев, продолжая раскопки, нашел жезл с кольцом, тщательно вырезанный из бивня мамонта. Полированная поверхность жезла была покрыта 1065-тью мелкими углублениями, сеткой причудливых узоров, змеевидными лентами, лунками - углублениями. Поясок выступающего кольца прерывает ленточные спирали ниже средней части жезла - этот поясок обычен для жезлов мудрецов Древнего Востока, а подсчёт точечных зафа-сеток показал, что их число и чередования полны глубочайшего значения. Это был сложнейший астрономический календарь! Лунный и солнечный календарь, даже с указанием на високосный год, периодов, так называемого сидерического (звёздного) и синодического вращения Меркурия, Венеры, Марса, Юпитера и Сатурна с минимальными погрешностями относительно современных астрономических расчётов. Календарь позволял даже точно рассчитывать солнечные и лунные затмения! На основании кропотливых исследований учёными был сделан вывод о том, что наши предки, проживавшие на территории Сибири, уже 18 тысяч лет назад, задолго до образования шумерской, египетской, персидской, индусской и китайской цивилизаций, имели совершенный лунносолнечный календарь (жезл хранится в музее Института археологии и этнографии СО РАН в г. Новосибирске). Большое количество найденных артефактов находится в Ачинском краеведческом музее.

2.1.2. Сведения об объектах туристской инфраструктуры

Гостиницы и аналогичные	Специализированные средства размещения	Иные коллективные средства размещения	Предприятия	Муниципальные
-------------------------	--	---------------------------------------	-------------	---------------

средства размещения	санаторно-курортные средства размещения	специализированные средства размещения, для отдыха и организации досуга	средства размещения для отдыха, оздоровления и организации досуга детей и юношества	Туристские специализированные средства размещения	Капсульные отели, апартаменты, таймера, кондоминиумы и т.п.	Хостелы; общежития, меблированные комнаты, апартаменты	Индивидуальные средства размещения (жилая дома)	общественного питания	зоны отдыха (парковые рекреационные зоны)
	-	2	1	-	-	-	-		

Количество коллективных средств размещения (по категориям)	Всего, ед.	В т.ч.:				
		(с указанием наименования, адреса, тел. и формы собственности)				
		База отдыха	Гостиница	Отель	Санаторий, Профилакторий	Другое*
Общее количество номеров в коллективных средствах размещения		Люкс	Одноместный	2-х местный	3-х местный	Другое*
о/к «Сокол»	116			16		100
б/о «Айдашки»						
б/о «Сосновый бор»	78		14	64		
Общее число койко-мест		Люкс	Одноместный	2-х местный	3-х местный	Другое*
о/к «Сокол»	418			18		400
б/о «Айдашки»						
б/о «Сосновый бор»	156		14	142		

*Гостевые дома, миниотели, гостиницы в квартирах и т.п.

На территории Ачинского района действуют гостиница и база отдыха, принадлежащие частному бизнесу. Также в Ачинском районе действует муниципальное автономное оздоровительное учреждение «Сокол», которое находится в ведомственной принадлежности Администрации г. Ачинска.

1. Муниципальное автономное оздоровительное учреждение «Сокол»
Место нахождения: 662204, Красноярский край, Ачинский район, 14 км., западнее автодороги Назарово-Ачинск.

Т/ф: 8(39155) 5-11-96, 7-32-04, 7-50-95 (бухгалтерия)

Электронная почта: sokol_bux@mail.ru, сайт sokol124.ru

Директор Быковская Лариса Сергеевна
Заезд детей в лагерь (лето, весна, осень).

Проживание в номерах:

Двухместные номера -12 шт.,

Четырехместные номера - 64 шт.,

Шестиместные номера – 4 шт.,

Семиместные номера – 8 шт.,

Восьмиместные номера - 8шт.

Режим работы: Круглосуточно, ежедневно.

2. Гостиница «Сосновый бор» (ООО «учебно-информационный центр»)

Место нахождения: 662150, Красноярский край, Ачинский район, 3-ий км юго-западнее пос. Мазульский (10 км).

Местоположение:

Гостиница расположена в живописном, экологически чистом месте, среди сибирских целебных сосен. Всего в 10 км от г. Ачинска Красноярского края. Удобные подъездные пути. В 10 минутах ходьбы от главного здания находится красивое озеро.

Проживание в номерах:

- Студия площадью 30 кв.м. Комплектация номера: двуспальная кровать, холодильник, телевизор – спутниковое ТВ, диван, фен, эл.чайник, набор для чая, халат, тапочки, комплект полотенец, , Wi-Fi свободно, туалетная комната с душевой кабиной.

- Студия для молодоженов площадью 30 кв.м. Оформлена в романтичном стиле. Комплектация номера: двуспальная кровать, холодильник, телевизор – спутниковое ТВ, диван, фен, эл.чайник, набор для чая, халат, тапочки, комплект полотенец, , Wi-Fi свободно, туалетная комната с душевой кабиной. Подарок от отеля – шампанское, фрукты, поздний выезд, завтрак в номер.

- Стандарт улучшенный площадью 24 кв.м. Комплектация номера: двуспальная кровать, холодильник, телевизор – спутниковое ТВ, диван, фен, эл.чайник, набор для чая, халат, тапочки, комплект полотенец, , Wi-Fi свободно, туалетная комната с душевой кабиной.

- Эконом – 2 –х местный в блоке из 2-х номеров. В номере – 2 односпальные кровати, телевизор ЖК со спутниковым ТВ. На блок из 2-х номеров – туалет, душ.

Услуги и инфраструктура:

- Кафе-бар (30 посадочных мест), столовая (130 посадочных мест)

- Сауна с бильярдом и бассейном

- Тренажерный зал (проф.тренажеры MB Barbell)

- Спортивный игровой зал

- Настольный теннис

- Конференц-зал на 40 мест

- Фитосауна «Кедровая здравница»

- Автопарковка бесплатная

- Прокат спортивного инвентаря: беговые лыжи, коньки, велосипеды

- Открытый каток, лыжня для беговых лыж, горка

- Зона барбекю, мангалы, веранды

- Wi-Fi – свободно

- Конная верховая езда, конюшня

- Трансфер (микроавтобус Хайс 11 местный) – по предзаказу (платно)

Питание: столовая, кафе-бар

Заезд – 12:00. Выезд – 12:00.

Как добраться:

Направление из г. Красноярска: Перед въездом в г.Ачинск уйти на трассу М53 - Объездная дорога в сторону г. Новосибирска (ул. Восточная, ул. Пригородная, ул. 5

июля) - Автомобильная дорога мимо завода АГК (ОАО Русал) – Объездная дорога слева вокруг п. Мазульский

Направление из г. Новосибирска, Кемерово: Перед въездом в г. Ачинск уйти направо в сторону завода АГК (ОАО Русал), затем уйти на объездную дорогу слева вокруг п. Мазульский

По пути следования установлены желтые указатели «гостиница Сосновый бор», начиная с перекрестка ул.5-го Июля – трамвайные пути.

Телефон: 8(39151) 3-19-81. Электронная почта: bor31981@gmail.com.

Директор: Нехорошев Дмитрий Борисович,

Заместитель директора: Нехорошева Ирина Геннадьевна.

3. ООО Культурно-досуговый комплекс База отдыха «Айдашки»

Красноярский край, Ачинский район, 3 км юго-западнее поселка Мазульский (10 км)

Телефон: 8(39151) 5-63-56

Электронная почта: zakaz@aidashki.com




Генеральный директор: Дроздов Виктор Владимирович,



Управляющая: Запольская Елена Васильевна.


2.1.3. Памятники, исторические здания и сооружения


В 2015 году Ачинский район отметил свое 91-летие со дня своего основания. По меркам возраста человеческой цивилизации наш район молод, но в его истории отразилась вся история России и Сибири. В Ачинском районе, районе боевых и трудовых традиций, находится множество самых разных памятников. Все памятники, исторические здания и сооружения – это достояние ачинской истории. Они являются ценным источником для патриотического воспитания молодёжи, прекрасным средством для духовного развития.




№ п/п	Наименование	Историко-культурные достоинства объекта	Автор памятника	Адрес	Пригодность к показу	Транспортная доступность
-------	--------------	---	-----------------	-------	----------------------	--------------------------



1.	<p>Памятник "Братская могила 22 партизан, расстрелянных колчаковцами весной 1919 года"</p> 	<p>Объект культурного наследия регионального значения. В 1918 году в Ольховке организован отряд партизан во главе с Щетинкиным. В отряде состояло более 170 человек. 14 февраля 1919 года была первая бой в Ольховке. Колчаковцев было 460 человек, но они потерпели поражение. Расстрелянных похоронили в братской могиле на сельском кладбище и установили деревянный памятник. 30 сентября 1955 года был установлен бетонный обелиск, т.к. к тому времени деревянный памятник не сохранился. В 1959 году была изготовлена деревянная ограда и мемориальная доска, содержащая 25 фамилий. По самым первым данным, приведенным очевидцами событий, в могиле покоится 29 человек. В книге "Памятники истории и культуры Красноярского края" говорится о 27 расстрелянных. На мемориальной доске могилы приведено 22 фамилии. В 1979 году на могиле установлен новый памятник. На постаменте стоит скульптура партизана в полный рост в будёновском шлеме с винтовкой в правой руке. Из-под левой руки он смотрит вдаль. Братская могила с фасадной стороны выложена бетонными плитами, по которым идет мемориальный текст с именами погибших. Общая высота памятника 3,8 м. На местной категории охраны с июня 1980 г.</p>	<p>Автора памятника нет.</p>	<p>Адрес: Красноярский край, Ачинский район, село Ольховка, ул. Партизанская, 49А, в центре села.</p>	<p>Пригоден к показу.</p>	<p>Указателей нет, добраться можно на автомобиле от транспорта</p>
2.	<p>Памятник "Братская могила 30 партизан, расстрелянных колчаковцами в мае 1919 года"</p> 	<p>Объект культурного наследия регионального значения. Деревня Нагорново расположена на тракте Ачинск - Енисейск, в 16 км. от Ачинска, на левом берегу реки Чулым. Нагорново была важным стратегическим пунктом партизанских отрядов, она ни разу не сдавалась колчаковцам со дня открытия там фронта - с 5 декабря 1918 года и до начала общего наступления - 19 марта 1919 года. Долгое время на братской могиле Нагорново не было памятника. Только в 1955 году был установлен кирпичный памятник в виде 4-гранной пирамиды, облицованной цементом, высотой 4,65 м. Территория памятника огорожена металлическим забором. Имеются насаждения из берез и сосен. Мемориальная табличка на памятнике появилась в том же 1955 году. Новая - установлена в 1966 году. На этой мемориальной табличке помещено 28 фамилий погибших. Вверху таблички идет текст: "Участники партизанских боев расстрелянные в 1919 г". Часть букв стерлась.</p>	<p>Автора памятника нет.</p>	<p>Красноярский край, Ачинский район, Причulyмский поселок, деревня Нагорново, ул. Уланова, 5А.</p>	<p>Пригоден к показу.</p>	<p>Указателей нет, добраться можно на автомобиле от транспорта.</p>
3.	<p>Памятник "Братская могила партизан, расстрелянных колчаковцами 1919 году"</p> 	<p>В память о расстрелянных партизанах отряда П.Е. Щетинкина были установлены памятники - один в деревне Курбатово - народными умельцами из железобетона, другой - в сквере посёлка Причulyмский. Последний был изготовлен в Ленинграде по заказу отдела культуры Ачинского района. "После доставки в деревню Нагорново, он пролежал несколько лет на берегу Чулыма, возле школы, т.к. не нашлось специалиста для его сборки. В результате некоторые детали, вместе с подмытым берегом, упали в реку. В 1974 году памятник решили перевезти в посёлок Причulyмский. Восстанавливать памятник пригласили работавшего в то время в районе скульптора Михаила Смыкова. К осени памятник занял своё место в сквере СДК. 7 ноября 1974 года к нему впервые</p>	<p>Автора памятника нет.</p>	<p>Красноярский край, Ачинский район, Причulyмский поселок, ул. Просвещения, в сквере ДК.</p>	<p>Пригоден к показу.</p>	<p>Указателей нет, добраться можно на автомобиле от транспорта.</p>




		барельефное изображение трех партизан с именами погибших. Братская могила находится в центральной части села. Могильный холм слабо выражен - территория обнесена металлической решетчатой окрашенной оградой, состояние удовлетворительное (из акта обследования состояния памятника от 2013 года).				
5.		С белогвардейскими войсками 1918-1919 гг. сражался партизанский отряд П. Щетинкина. Весной 1919 года колчаковцы начали наступление против партизанских отрядов по всему фронту Сибири. Первый бой произошел около деревни Курбатоло. Партизаны отступили, потеряв 10 человек убитыми. Всех их расстреляли. Погибших похоронили в одной братской могиле. В 1920 году - на братской могиле был установлен скромный деревянный обелиск. Со временем он разрушился. В 50-е годы народные умельцы самостоятельно изготовили новый железобетонный памятник. Памятник выполнен в форме пирамидального обелиска с цементной облицовкой на бетонном прямоугольном постаменте. Высота памятника 1,5 метра. На мемориальной доске надпись "Вечная память героям - партизанам д. Курбатоло, расстрелянным в 1919 году колчаковцами". В мемориальном списке 36 фамилий. Территория памятника огорожена деревянным забором. Вокруг памятника имеются насаждения из берез и сосен. На местной охране с декабря 1986 года.	Автора памятника нет.	Красноярский край, Ачинский район, деревня Курбатоло.	Пригоден к показу.	Указателей нет, добраться можно на автомобиле на транспорте
6.		В результате начавшейся карательной экспедиции колчаковцев против партизан отряда П. Щетинкина в начале 1919 года, партизанский отряд оказался фактически в окружении. Отступали партизаны с упорными боями, один из таких боёв происходил около села Покровка. Ворвавшиеся в село белогвардейцы захватили некоторых из них. Шестерых партизан и сочувствующих им местных жителей расстреляли. Погибших похоронили на сельском кладбище. В 1920 году на могиле был установлен деревянный обелиск. В 1952 году его заменили кирпичным памятником, сооружённым по проекту альбома "Воениздат", который широко использовался местными властями при строительстве мемориальных памятников. В 1977 году был уточнен и изменён текст мемориальной доски. Сама могила находится в центральной части сельского кладбища. Памятник в виде 4-х гранной пирамиды изготовлен из кирпича, облицован цементным раствором, оканчивается дюралевой пятиконечной звездочкой. Высота памятника - 2,95 м. Обелиск установлен на постамент в форме прямоугольного параллелепипеда. Цоколь выложен из кирпича. Памятник находится в неудовлетворительном состоянии. Железобетонное прямоугольное основание разрушается, имеются многочисленные значимые трещины. На стеле в виде прямоугольного параллелепипеда из бетона краска от времени облупилась. Нет прохода к памятнику. Памятник огорожен металлическим забором, окрашен. Вокруг насаждения из деревьев. В нижней части обелиска находилась мемориальная доска с текстом: "Участникам партизанских боёв, расстрелянных колчаком в 1919 году". Сейчас мемориальная доска на памятнике отсутствует.	Автора памятника нет.	Красноярский край, Ачинский район, деревня Покровка, ул. Центральная, возле жилого дома № 64.	Не пригоден к показу	Указателей нет, добраться можно на автомобиле на транспорте.
7.	Памятник "Братская могила шестнадцати партизан,	Одним из мест формирования партизанского отряда стало село Лапшиха. Марг - апрель	Автора памятника нет.	Красноярский край,	Пригоден к показу.	Указателей нет,


	<p>расстрелянных колячковцами в апреле 1919 года"</p>	<p>1919 года был для партизан северной части Ачинского уезда и временем удач, и тяжелых потерь. Когда в апреле против отряда П. Щетинкина было брошено 3 тысячи карателей, положение партизан крайне обострилось. Партизаны были вынуждены маневрировать и отступать с упорными боями. Один из таких ожесточенных боев произошёл в районе сёл Тимонино и Лапшиха. Многие партизаны героически погибли.</p> <p>Только через год после разгрома колячковцев и восстановления Советской власти тела захоронили в братской могиле и установили деревянный обелиск. Деревянный обелиск был в форме пирамиды, высотой 2,5 метров, опираясь на деревянный постамент. Могила была огорожена. 15 сентября 1955 года деревянный памятник в Лапшихе был заменён на кирпичный памятник в виде 4-х гранной пирамиды высотой 4 метра. Деревянная оградка была заменена на металлическую. В 70-х годах прошлого века на могиле погибших был установлен обелиск, выполненный из красного гранита, стоящий на каменном основании. С основанием сливаются три ступеньки, ведущие к обелиску. Обелиск представляет стелу и мемориальную плиту. На стеле - барельефное изображение скорбящей женщины, протянувшей цветы в сторону мемориальной плиты. Правая рука женщины прижата к груди, в левой - гвоздики. На мемориальной плите надпись:</p> <p>"Герои спят.. Года их мвожат. Они для нас как знамя впереди Герои спят.. Остановись прохожий С благоговеньем память их почти"</p> <p>Высота стелы 2,4 м., мемориальной плиты - 1м.</p>	<p>ка нет.</p>	<p>Ачинский район, село Лапшиха, ул. Партизанска я. в центре села.</p>		<p>добраться можно на автомобиле или транспорте.</p>
<p>8.</p>	<p>Памятник Герою Советского Союза Ивченко Михаилу Лаврентьевичу</p> 	<p>В селе Лапшиха находится памятник Герою Советского Союза Ивченко Михаилу Лаврентьевичу, повторившего подвиг Александра Матросова.</p> <p>Михаил Лаврентьевич Ивченко родился 29 октября 1916 году в деревне Тимонино Ачинского района в крестьянской семье. Работал бригадиром в родном колхозе. В Красную Армию призван Ачинским райвоенкоматом Красноярского края в 1940 году и направлен для прохождения военной службы в одну из стрелковых частей, дислоцированной на Крайнем Севере.</p> <p>Михаил Ивченко похоронен в братской могиле на 81-м километре шоссе Мурманск - Печенга, где сооружён мемориал "Долина славы". Весть о подвиге отважного сибиряка пронеслась по всем фронтам. Указом Президиума Верховного Совета СССР от 2 ноября 1944 года гвардии сфрейтору Ивченко Михаилу Лаврентьевичу было посмертно присвоено звание Героя Советского Союза.</p> <p>На родине Михаила Ивченко, в Тимонино, было решено присвоить имя героя местному совхозу.</p> <p>В 1976 году, в канун 60-той годовщины со дня рождения М. Ивченко был торжественно открыт памятник герою в селе Лапшиха. Памятник расположен на одной территории с другим памятником - "Братская могила шестнадцати партизан, расстрелянных колячковцами в апреле 1919 года". Памятник представляет собой стелу в виде прямоугольного параллелепипеда. На фронтальной стороне на уровне 3 м от основания памятника - барельефный портрет М.Л. Ивченко. Ниже расположена мемориаль-</p>	<p>Автора памяти ка нет</p>	<p>Красноярский край, Ачинский район, село Лапшиха, ул. Партизанска я.</p>	<p>Пригоден к показу</p>	<p>Указателей нет, добраться можно на автомобильном транспорте. Памятник находится на государственной охране.</p>

		<p>ная надпись с изображением колоса в верхней части. Выше портрета - звезда Героя Советского Союза. В основании памятника - бетонный 2-ступенчатый стилобат. Памятник обшит медными листами, окрашенными в коричневый цвет. У подножия стелы находится мемориальная плита с надписью: "Павшим героям благодарные земляки 1941-1945 гг."</p> <p>На мемориальной плите находятся фамилии погибших на войне и тех, кто умер уже после Победы. Территория вокруг памятника обнесена спереди литой фигурной бетонной оградой, сзади и сбоку - деревянной оградой из штакетника. Ограда окрашена, состояние удовлетворительное.</p>				
9	Памятник "Вечная слава погибшим землякам в 1941-1945"	<p>Кирпичное, оштукатуренное прямоугольное основание разрушается, имеются многочисленные значимые разрушения, сколы, трещины. Памятник в форме 4-гранной пирамиды изготовлен из кирпича, оштукатурен. Памятник изготовлен по проекту альбома "Воениздат" с некоторыми изменениями. На мемориальной доске, находящейся на памятнике - надпись "Вечная слава погибшим землякам в 1941-1945 г.г.". Рядом с памятником установлены две мемориальные доски, на одной приведено 145 фамилий, павших на фронтах Великой Отечественной войны. Рядом находящаяся доска не содержит никаких сведений. Территория памятника огорожена металлическим забором. Имеются насаждения из берез и сосен.</p>	Автора памятника нет.	Красноярский край, Ачинский район, деревня Ольховка, в центре села.	Пригоден к показу.	Указателей нет, добраться можно на автомобиле.
10	Памятник "Никто не забыт - ничто не забыто 1941-1945"	 <p>В день 31 годовщины Победы в Великой Отечественной войне 9 мая 1976 года в Причудымске был торжественно открыт памятник павшим на фронтах "Никто не забыт - ничто не забыто".</p> <p>Прямоугольное основание из железобетона. По краям основания выложена мраморная плитка, на которой имеются сколы и разрушения. Стела в виде прямоугольного параллелепипеда из железобетона, на ней - барельефное изображение фигуры солдата. Солдат в полный рост, держит в руке автомат. На нём солдатская шинель, сверху накинута плащ-накидка. Памятник окрашен в серебристый цвет. На мемориальной доске надпись "от жителей Причудымского Сельского Совета воинам - землякам. Вечная слава и вечная память павшим в жестоком бою". Фамилии павших на мемориальной доске памятника сгруппированы по месту проживания - деревня Борцы - 23 фамилии, деревня Журавли - 15 фамилий, деревня Гайсайстаре - 15 фамилий, деревня Ивановка - 33 фамилии, деревня Куйбышево - 17 фамилий, деревня Курбатова - 43 фамилии. С другой стороны стелы находится продолжение мемориальной доски, на которой располагаются фамилии павших - деревня Сосновое Озеро - 27 фамилий, деревня Слабцовка - 87 фамилий, деревня Крещенка - 32 фамилии, деревня Нагорново - 78 фамилий. Всего на мемориальных досках памятника находится 370 фамилий павших. Окрашенный в серебристый цвет фон мемориальных табличек сливается с буквами фамилий погибших солдат. Тротуарная дорожка выполнена из бетона с мраморной крошкой. Ограждение памятника - металлическое с калиткой, окрашено в черный цвет. Вокруг памятника имеются насаждения из берез и сосен, вдоль тротуарной дорожки расположены цветочные клумбы.</p>	Автора памятника нет.	Красноярский край, Ачинский район, Поселок Причудымский, ул. Ленина, в центре поселка	Пригоден к показу.	Указателей нет, добраться можно на автомобиле.

11.	<p>Памятник воинам, павшим в годы Великой Отечественной войны 1941-1945 годы</p> 	<p>Памятник находится на территории Администрации сельского поселения и напротив здания Дома Культуры. Памятник установлен в 2000 году. Современный памятник представляет железобетонную плиту с выбитой на ней надписью: «Вечная память павшим героям» и на ней - барельефное изображение облика солдата. На стеле также находится изображение ордена "Великая Отечественная война". Плита стоит на железобетонном фундаменте. Стела в виде прямоугольного параллелепипеда из железобетона из скрепленных стяжкой из цементного раствора бетонных плит различных размеров и толщины. С южной и северной стороны часть плит стягнута металлическим прутом и уголком, ухудшающим эстетическое восприятие. Памятник длиной 8 метров. Основная бетонная плита с высеченным барельефом воина - 4 метра, высота стелы - 6 метров. Цокольная часть памятника облицована плоским камнем, отмостки представляют собой три ступени по всей длине памятника шириной от 1 до 3 метров, покрытие цементной стяжкой. Памятник находится на площади перед Домом культуры между двумя металлическими опорами для электропроводов. Две линии проводов закреплены на плите с изображением воина, третий провод протянут также над ним с западной на восточную сторону. Дорога к памятнику состоит из асфальтового покрытия. Памятник находится в удовлетворительном состоянии. Отсутствует ограждение памятника. В конце апреля 2013 года был произведен косметический ремонт памятника.</p>	<p>Автора памятника нет - учитель технологии Малиновской средней школы Сорокин Анатолий Васильевич.</p>	<p>Красноярский край, Ачинский район, Поселок Малиновка, квартал 1, строение 4.</p>	<p>Пригоден к показу.</p>	<p>Указателей нет, добраться можно на автомобиле.</p>
12.	<p>Памятник участникам войны «Вечная память»</p> 	<p>Памятник "Вечная память" был торжественно открыт в ноябре 2007 года. Он состоит из черной мраморной плиты с выбитой на ней надписью "Вечная память" и изображением солдатской каски, рядом с которой помещено изображение двух гвоздик. Буквы на мемориальной доске окрашены в золотистый цвет. Мраморная плита стоит на железобетонном фундаменте. На мемориальной плите памятника приведены списки горноальпийцев, погибших на фронтах Великой Отечественной войны, а также блокадников, проживавших на территории поселка и умерших уже после войны. Мемориал погибшим находится в зеленом сквере "Памяти" рядом со зданием Дома культуры. Небольшая территория парка ограждена декоративным бетонным забором. Дорога к памятнику состоит из асфальтового покрытия, по краям дороги разбиты цветочные клумбы и деревянные скамейки. Парк в ночное время суток освещают фонарные столбы.</p>	<p>Автора памятника нет.</p>	<p>Красноярский край, Ачинский район, поселок Горный, ул. Центральная, рядом со зданием Дома культуры.</p>	<p>Пригоден к показу.</p>	<p>Указателей нет, добраться можно на автомобиле.</p>
13.	<p>Памятник участникам Великой Отечественной войны</p> 	<p>Из села Ястребово на фронт ушло 115 мужчин, из них 63 погибли на полях сражений. В 50-е годы в Ястребово был памятник-obelisk погибшим в Великой Отечественной войне (об этом свидетельствует смета на реставрацию памятников Ачинского района от 1958 года). В 1972 году в селе Ястребово был установлен новый памятник погибшим жителям села. Памятник представляет собой две стелы в виде прямоугольников - одна расположена вертикально и на ней находятся большие цифры красного цвета: 1941, ниже 1945. На второй прямоугольной стеле, расположенной горизонтально, находятся мемориальные доски. На мемориальных досках памятника, расположенных в два параллельных ряда,</p>	<p>Автора памятника нет.</p>	<p>Красноярский край, Ачинский район, село Ястребово, в центре села.</p>	<p>Пригоден к показу.</p>	<p>Указателей нет, добраться можно на автомобиле.</p>

		<p>помещены фамилии не только жителей села, погибших на фронтах в годы Великой Отечественной войны, но и тех, кто умер в Ястребово уже после войны. Всего в скорбном списке на 18 мемориальных досках - 339 фамилий.</p> <p>Памятник находится в центре села Ястребово. Территория вокруг памятника благоустроена, к нему ведет асфальтированная дорожка. Памятник облицован гранитной плиткой, стилобат облицован мраморной плиткой.</p>				
14.	<p>Памятник «Никто не забыт – ничто не забыто» 1941-1945</p> 	<p>Памятник установлен в память о погибших тарутинцах. С фронтов Великой Отечественной войны в родной поселок не вернулось 329 человек. 56 сельчан - участников трудового фронта, награждены медалью "За доблестный труд в Великой Отечественной войне 1941 - 1945 г.". Памятник расположен в ограде Дома культуры. Памятник представляет собой стелу в виде прямоугольного параллелепипеда из железобетона. На стеле помещён скульптурный барельеф солдата, рядом - две доски с надписями: "НИКТО НЕ ЗАБЫТ" и "НИЧТО НЕ ЗАБЫТО". Всего на двух мемориальных досках памятника расположено - на одной мемориальной доске - 130 фамилий, на доске, расположенной с другой стороны от барельефа солдата - 125 фамилий. Некоторые фамилии павших от времени стерлись, местами плохо прочтываются. Основанием памятника являются железобетонные плиты, в некоторых местах имеются разрушения, сколы. Ограждения вокруг памятника нет. Вокруг памятника имеются насаждения из хвойных пород, к памятнику ведет тротуарная дорожка.</p>	Автора памятника нет.	Красноярский край, Ачинский район, поселок Тарутино, в ограде Дома культуры.	Пригоден к показу.	Указателей нет, добраться можно на автомобиле.
15.	<p>Памятник павшим воинам в Великой Отечественной войне 1941-1945 г.г</p> 	<p>Памятник павшим воинам в Великой Отечественной войне был торжественно открыт 9 мая 1975 года - к 30 годовщине Великой Победы.</p> <p>Памятник находится в центре поселка. Памятник представляет собой высокую стелу, имеющую форму прямоугольника со скошенным правым углом. В верхней части лицевой стороны обелиска находится изображение головы солдата в каске. Под изображением солдата идет надпись: "Павшим воинам в Великой Отечественной войне". Под текстом помещено изображение красной звезды и лавровой ветви. В правой и левой части обелиска находятся две мемориальные плиты с фамилиями ключичцев, павших на фронтах Великой Отечественной. Около подножия обелиска находится мраморная плита светлого цвета, на которой помещено 54 фамилии павших. На мемориальных досках памятника находятся фамилии не только коренных жителей поселка, но и умерших ветеранов, которые призывались из других мест страны, но живших и работавших на территории Ключинского сельсовета. Всего в списке 94 фамилии.</p>	Автора памятника нет.	Красноярский край, Ачинский район, поселок Ключи, в центре поселка.	Пригоден к показу.	Указателей нет, добраться можно на автомобиле.

16.	<p>Памятник жителям села Белый Яр, погибшим в годы Великой Отечественной войны</p> 	<p>Памятник установлен в память о погибших жителях села Белый Яр. Памятник воинам, погибшим в годы Великой Отечественной войны, установлен в 1979 году по распоряжению Белоярского сельского совета. Памятник находится в центре села, в парке Победы. Памятник представляет собой высокий обелиск, у подножия которого находятся две барельефные фигуры воинов, один из которых держит в руке стилизованное знамя, второй воин опустился на одно колено, символизируя скорбь по погибшим. На обелиске выше фигур солдат расположена мемориальная доска, на которой помещено 67 фамилий павших жителей села Белый Яр. К памятнику ведёт дорожка, выложенная плитам.</p>	<p>Автора памятника нет.</p>	<p>Красноярский край, Ачинский район, село Белый Яр, в центре села, в парке Победы.</p>	<p>Пригоден к показу.</p>	<p>Указателей нет, добраться можно на автомобиле от транспорте.</p>
17.	<p>Памятник «Вечная слава павшим героям»</p> 	<p>Памятник в селе Преображенка был установлен в 2014 году. Памятник находится в центре села, рядом с детским городком и строящимся помещением ФАП. Памятник был изготовлен в ритуальной организации города Ачинска и представляет собой прямоугольную мраморную плиту чёрного цвета высотой около 150 см, шириной 53 см. В верхней части плиты помещено изображение ордена Великой Отечественной войны. Ниже идёт текст: "Вечная слава павшим в боях за Родину в годы Великой Отечественной войны 1941 – 1945 г.г.". Под текстом находится изображение лавровой ветви, перевитой георгиевской ленточкой. Территория вокруг памятника благоустроена, установлена металлическая ограда. Территория выложена тротуарной плиткой, установлены две скамьи, для цветов есть два вазона. Памятник был открыт 6 ноября 2014 года. Планируется дальнейшее благоустройство территории памятника – посадка зелёных насаждений и цветов в вазоны.</p>	<p>Автора памятника нет.</p>	<p>Красноярский край, Ачинский район, село Преображенка, в центре села.</p>	<p>Пригоден к показу.</p>	<p>Указателей нет, добраться можно на автомобиле от транспорте.</p>
18.	<p>Памятник жителям деревни Зерцалы, погибшим в годы Великой Отечественной войны</p> 	<p>Памятник был открыт по инициативе ветеранов деревни Зерцалы. День открытия памятника 9 мая 1995 года. Памятник представляет собой бетонный льедестал, на котором находится стела в форме прямоугольника, окрашенная в тёмный цвет. На стеле находится красная звезда. Выше расположена мемориальная плита с фамилиями погибших. В списке 48 фамилий. Ниже фамилий погибших находится изображение небольшой звёздочки в обрамлении четырёх гвоздик. Памятник находится на территории бывшей начальной школы. Прилегающая к памятнику территория огорожена железными окрашенными столбиками.</p>	<p>Автора памятника нет.</p>	<p>Красноярский край, Ачинский район, деревня Зерцалы.</p>	<p>Пригоден к показу.</p>	<p>Указателей нет, добраться можно на автомобиле от транспорте.</p>

19.	<p>Дом, где проводилось собрание подпольщиков – партизан во главе с П.Е. Щетинкиным</p> 	<p>Текст: "В этом доме в 1918 году проводилось собрание подпольщиков партизан под руководством Щетинкина П.Е." Дом, в котором в 1918 году проводилось собрание подпольщиков села Нагорново Причудымского сельсовета, постройки середины 19 века. Дом одноэтажный, бревенчатый, пятистенок, с четырёхскатной крышей. Окна прямоугольные. На фасаде здания - мемориальная доска. На местной охране с июня 1980 года. В декабре 1918 года в доме деревни Нагорново состоялось объединённое собрание подпольщиков села, на котором выступил П.Е. Щетинкин и другие руководители борьбы за власть Советов в уезде. Собрание пришло к выводу о необходимости образования объединённого партизанского отряда в северной части уезда и перехода к активной вооружённой борьбе.</p>	<p>Автора памятки нет.</p>	<p>Красноярский край, Ачинский район, деревня Нагорново, ул.Советская, 41.</p>	<p>Пригоден к показу.</p>	<p>Указателей нет, добраться можно на автомобиле или транспорте</p>
-----	---	--	----------------------------	--	---------------------------	---

2.1.4. Музеи, музеи-заповедники, выставочные залы

№ п/п	Наименование	Ведомственная принадлежность	Автотранспортная доступность	Адрес	Контакты	Наличие сувенирной и другой продукции музея
1.	Школьный краеведческий музей «Истоки»	МКОУ «Ключинская средняя школа»	Указателей нет, добраться можно на автомобильном транспорте	662174, Красноярский край, Ачинский район, п. Ключи, пер. Кирова 6,	т.8(39151) 9-52-38, e-mail: legkix2007@rambler.ru	-
2.	Школьный краеведческий музей	МКОУ «Причудымская средняя школа».	Указателей нет, добраться можно на автомобильном транспорте	662171, Красноярский край, Ачинский район, посёлок Причудымский, улица Щетинкина, 19	тел./факс: 8 (39151) 91-2-20.	-
3.	Историко-краеведческий музей «Родник»	МКОУ «Горная средняя школа»	Указателей нет, добраться можно на автомобильном транспорте	662173, Красноярский край, Ачинский район, п. Горный, ул. Новая, 18.	8(39151) 94-2-71, e-mail: NIL2008@yandex.ru.	-
4.	Школьный краеведческий музей «Память»	МКОУ «Тарутинская СШ»	Указателей нет, добраться можно на автомобильном транспорте	662176. Красноярский край, Ачинский район, с. Тарутино, переулок Клубный, 14А.	Телефон (факс): 8-39151-90-3-34. E-mail:privet.0763@mail.ru Адрес сайта http://tarutino1989.edusite.ru/pl2aa1.html	-

Музеев-заповедников и выставочных залов на территории Ачинского района нет.

2.1.5. Усадьбы и усадебные комплексы, религиозные объекты, объекты паломничества и религиозного туризма

Усадебных комплексов в районе нет.

2.1.6. Религиозные объекты, объекты паломничества и религиозного туризма

На территории Ачинского района находятся несколько религиозных объектов и объектов паломничества. Большинство объектов не сохранилось.

№ п/п	Наименование объекта	Историко-художественные достоинства объекта	Адрес	Автотранспортная доступность, возможности для парковки, автотранспорта (экскурсионных автобусов и личных автомашин)	Использование объектов в экскурсиях
1.	Церковь (дерево)	Дата постройки: 1909 год. Пригодность к показу: не пригодна (утрачено). Ольховский Троицкий приход, открытый в 1915 году, имел деревянную церковь, небольшую библиотеку, министерское училище на 40 человек. При церкви действовали церковно-приходское попечительство, попечительский совет о семьях запасных, отдел комитета Красного Креста, отделение комитета Великой княжны Татьяны Николаевны о беженцах и общество трезвости. «Долгое время стояла красивая и величественная деревянная церковь в Ольховке. Но люди и время не пощадили ее. Церковь превратили в хлев для скота, в современное время в ней нашли прибрежники наркоманы. В Боге сельчане не нуждались. Никто в Ольховке не догадался закрыть храм от осквернителей. Господь не допустил дальнейшего поругания над святыней, и в 2002 году церковь сгорела».	Красноярский край, Ачинский район, с. Ольховка.		
2.	Домовой храм святого праведного Даниила Ачинского.	Дата постройки: 1977 год Освящен: 20 апреля 2008г. Пригодность к показу: не пригоден (утрачен). Домовой храм святого праведного Даниила Ачинского сооружен совместным решением священноначалия Казанского собора и главы поселения села Белый Яр Захаренко Виктора Александровича по благословению Управляющего Красноярской епархией Высокопреосвященнейшего Антония Архиепископа Красноярского и Енисейского. Решающую роль в финансировании и организации работ взял на себя Ачинский предприниматель Вершинский Игорь Валентинович. 15 февраля 2007 года в будущий домовый храм Крестным ходом из села Зерцалы был принесен кирпичик, оставшийся от разрушенного в годы лихолетья храма святого Даниила Столпника, построенного над кельей, в которой подвизался святой праведный Даниил Ачинский. Этот кирпичик был заложен в стену будущего домового храма.	Красноярский край, Ачинский район, с. Белый Яр, пер. Центральный, 8 а.		
3.	Церковь Ильи Пророка. Памятный крест Даниилу Ачинскому.	Дата постройки: 1867 год. Пригодность к показу: пригоден. Церковь в приходе одна, деревянная, однопрестольная. Белоярский Пророко-Ильинский приход открыт в 1867г., выделен из прихода Ачинского Троицкого Собора и состоял из одного села Белоярского. В 2004 году рядом с тем местом, где над кельей праведного Даниила Ачинского некогда стояла ныне разрушенная церковь, установили поклонный крест.	Красноярский край, Ачинский район, с. Белый Яр.		

		<p>Известный спортсмен, путешественник и любитель истории Черников В. В. Из Красноярска привёз этот кованный поклонный крест, изготовленный на заказ на свои средства.</p> <p>Позднее, по инициативе Главы Белоярского сельского совета Захаренко В. А. и зерцальского жителя Красовицкого В. А., этот поклонный крест в память о двух знаменитых праведниках – старцах Данииле Ачинском и Фёдоре Кузьмиче был установлен на месте некогда стоявшей на территории Зерцал церкви Даниила Ачинского. На кресте расположены 2 таблички. На одной надпись – «В память была выстроена церковь Даниила Столпника в 1887 году», на другой «Здесь в Зерцалах жил Святой Даниил Ачинский. В марте 1837 года рядом с ним поселился Святой Фёдор Томский».</p> <p>В поселке Белый Яр в память о некогда проживающем там святом старце Фёдоре Кузьмиче в 2009 году был установлен деревянный крест. На деревянном кресте находятся две таблички. Одна гласит: «В Белом Яру жил Святой Фёдор Томский в 40 годах 19 века» и другая – «Церковь Пророко-Ильинская была выстроена в 1867 году».</p>			
4.	д. Зерцалы, место жителя Даниила Ачинского	<p>Ведомственная принадлежность: бесхозная.</p> <p>Пригодность к показу: пригодно.</p> <p>В 1886 году в деревне Зерцалы, над келлией, где подвизался святой Даниил Ачинский, крестным сыном его, купцом Александром Даниловичем Даниловым, была построена каменная церковь во имя святого Даниила Столпника (святого покровителя Даниила Ачинского), а 11 января 1887 года великолепный храм торжественно освящён архипастырями Томским Исаакием и Енисейским Тихоном. Возле этого храма в Зерцалах жил Даниил Ачинский в маленькой келье.</p> <p>У бабы Зины, сторожилки поселка Зерцалы есть вырезка из газеты того (не так уж и далекого) времени, с фотографией церкви. Баба Зина еще девочкой ходила в эту церковь. Помнит, что возле церкви стояла землянка, в которой жил Даниил Ачинский. Когда стали разорять церковь взяла себе икону Старца и свято хранила. О ней писали в местной газете...</p> <p>Где когда-то стояла церковь Даниила Столпника, видели поклонный крест, который стоит в деревне сегодня в честь разрушенного храма Даниила Столпника с иконой Даниила Ачинского. На этом месте, где когда-то располагалась келья старца Даниила Ачинского и церковь Даниила Столпника (покровителя Святого Даниила Ачинского) стоит баня семьи Красевских. 16</p> <p>В 2000 году в Красноярске воздвигнута часовня во имя святого Даниила Ачинского.</p> <p>В 2009 году построен храм Даниила Ачинского в городе Ачинске, в Привокзальном районе.</p>	Красноярский край, Ачинский район, д. Зерцалы, ул. Береговая, 28 А, около здания клуба.		

2.1.7. Объекты природно-заповедного фонда

На территории Ачинского района существует два государственных заказника краевого значения: «Арга» и «Причулымский». Оба заказника охраняются уполномоченным органом исполнительной власти Красноярского края.

№ п/п	Название объекта	Местонахождение	Контакты	Описание (площадь, дата создания, особенности)	Доступность объекта (автомобильная транспортная доступность, наличие указателей и туристской навигации)	Возможность их посещения организованными группами и неорганизованными туристами
1.	Государственный комплексный заказник	Заказник расположен на территории Ачинского, Боготольского и Назаровского районов,	Управление заказником осуществляется специально	Заказник организован в 1963 г. с целью охраны и воспроизводства охотничьих видов животных, сохранения и восстановления	По периметру границ заказник обозначается на местности	-

	<p>"Арга" является особо охраняемой природной территорией краевого значения.</p>	<p>включает в себя горный массив хребта Арга и участок поймы р. Чулым, в границах Боготольского лесничества: Красноярченское участковое лесничество: кварталы N 6 - 109; Гремяченское участковое лесничество: кварталы N 1 - 116, (лесоустройство 1991 г.); Боготольское сельское участковое лесничество: АО "Островное": кварталы N 1 - 13 (лесоустройство 1990 г.); совхоз "Боготольский": кварталы N 24, 25; АО "Краснозаводское": N 12, 13; Ачинского лесничества: Мазульское участковое лесничество: кварталы N 4 - 70, 76, 81, 82ч, 83ч, 89ч, 91 (лесоустройство 1988 г.); Тарутинское сельское участковое лесничество: ГУСХП "Горный": кварталы N 8ч, 9 - 12, 13ч; СХПК племзавод "Ачинский": кварталы N 3 - 7, 10 - 16, 21 - 27, 35, 36, 44, 45; СХПК "Белоярский": квартал N 5ч.</p>	<p>созданным краевым государственным учреждением "Дирекция по особо охраняемым природным территориям Красноярского края". Адрес: 660049, г. Красноярск, ул. Ленина 41, тел., факс (391) 265-25-94.</p>	<p>численности редких и находящихся под угрозой исчезновения видов зверей и птиц, ценных в хозяйственном, научном и эстетическом отношении, а также охраны мест их обитания. Площадь заказника - 89885 га, в том числе на территории Ачинского района - 25200,7 га.</p>	<p>предупредительными и информационными знаками.</p>	
2.	<p>Государственный биологический заказник краевого значения "Принцупыски II" является особо охраняемой природной территорией.</p>	<p>Заказник расположен в бассейне рек Улуй и Кирюшка на территории Ачинского и Боготольского районов.</p>	<p>Управление заказником осуществляется специально созданным краевым государственным учреждением "Дирекция по особо охраняемым природным территориям Красноярского края". Адрес: 660049, г. Красноярск, ул. Ленина 41, тел., факс (391) 265-25-94.</p>	<p>Заказник организован в 1976 г. с целью охраны и воспроизводства охотничьих видов животных, сохранения и восстановления численности редких и исчезающих видов животных и растений, ценных в хозяйственном, научном и эстетическом отношении, охраны видов животных и растений, занесенных в Красную книгу Красноярского края, а также охраны мест их обитания. Площадь заказника - 43563 гектара, в том числе на территории Ачинского района - 23764,8 гектара.</p>	<p>По периметру границ заказник обозначается на местности предупредительными и информационными знаками.</p>	*

2.1.8. Пляжные зоны, места отдыха населения

Пляжных зон и мест отдыха населения на территории Ачинского района нет.

2.1.9. Охотничье-рыболовные объекты

Организованных охотничье-рыболовных объектов на территории Ачинского района нет.

Территория Ачинского района находится в ведении Ачинской межрайонной общественной организации охотников и рыболовов (АМОООиР). Ачинская межрайонная общественная организация охотников и рыболовов Ачинского района (АМОООиР).

Адрес: 662150, Красноярский край, г. Ачинск, ул. Партизанская, д. 15.

Контактный телефон: 8(39151) 5-18-23, Председатель правления Фрибус Михаил Александрович. Основным видом деятельности является «Ветеринарная деятельность».

2.1.10 Объекты сельского туризма

На территории района отсутствуют объекты сельского туризма.

2.1.11. Объекты промышленного туризма (являющихся или имеющих возможность быть объектами показа)

На территории Ачинского района не расположены промышленные предприятия. Промышленность представлена предприятиями сельскохозяйственной отрасли, в том числе крестьянско-фермерским хозяйством. Предлагаем для показа посетить объект крестьянско-фермерского хозяйства ИП Андрухов С.К.

ИП Глава КФХ Андрухов Сергей Константинович.

Адрес: Красноярский край, Ачинский район, д. Заборки.

Парковочные места на 10-12 автомобилей. Имеются указатели в направлении следования до объекта.

Режим доступа (по согласованию, оптимально – летний период).

Реализация молочной продукции, мёда.

2.1.12. Объекты делового туризма

На территории района отсутствуют объекты делового туризма.

2.1.13. Спортивные сооружения, в том числе горнолыжные объекты.

№ п/п	Название объекта	Адрес и местонахождение	Ведомственная принадлежность	Количество мест, пропускная способность	Виды спорта	Периоды функционирования
1.	МБУ «Спортивная школа Ачинского района»	Ачинский район, п. Малшовка, кв-л. 1, стр. 4	Учреждение подведомственное администрации Ачинского района	40	Волейбол, Баскетбол, настольный теннис, футбол	Пн-Пят. 09.00-18.00
2.	Спортивный клуб по месту жительства «ФАНАТ»	Ачинский район, с.Белый Яр, ул.Центральная, 4А.	структурное подразделение МБУ «Спортивная школа Ачинского района»	10	Настольный теннис ГТО Рукопашный бой ОФП	Пн-Суб. 14.00-16.00 14.00-16.00 14.00-16.00 14.00-16.00 14.00-15.30
3.	Спортивный клуб по месту жительства «ЮНОСТЬ»	Ачинский район, п.Белый Яр, д. 3	структурное подразделение МБУ «Спортивная школа Ачинского района»	20	Настольный теннис ГТО Шашки, шахматы ОФП	Пн-Суб. 10.00-12.00 10.00-12.00 10.00-12.00 10.00-12.00 16.00-17.00
4.	Спортивный клуб	Ачинский район,	структурное	20	Настольный теннис	Пн-Суб.

	по месту жительства «ВИТЯЗЬ»	п.Горный, ул.Центральная, 16	подразделение МБУ «Спортивная школа Ачинского района»		Шашки, шахматы, Дартс Рукопашный бой ОФП, мини-футбол	14.00-16.00 14.00-16.00 14.00-16.00 14.00-16.00 10.00-11.00
5.	Спортивный клуб по месту жительства «Патриот»	Ачинский район, с. Лапшиха, ул. Советская, 13	подразделение МБУ «Спортивная школа Ачинского района»	10	Настольный теннис Мини-футбол ОФП ГТО	Пн-Суб. 15.00-16.00 15.00-16.00 15.00-16.00 15.00-16.00 15.00-16.00
6.	Спортивный клуб по месту жительства «Титан»	Ачинский район, д.Покровка, ул.Центральная, 44	подразделение МБУ «Спортивная школа Ачинского района»	10	Подвижные игры Мини-футбол волейбол ОФП	Вт-Сс. 15.00-17.00 15.00-17.00 15.00-17.00 15.00-17.00 15.00-16.00
7.	Спортивный клуб по месту жительства «Исток»	Ачинский район, п.Ключи, пер.Кирова, 6	подразделение МБУ «Спортивная школа Ачинского района»	20	Настольный теннис Тяжелая атлетика Дыхательная гимнастика ОФП	Вт-Сс. 8.00-10.30 8.00-10.30 8.00-10.30 8.00-10.30 8.00-10.30
8.	Спортивный клуб по месту жительства «Адреналин»	Ачинский район, д.Зерцалы, ул.Береговая, 28б	подразделение МБУ «Спортивная школа Ачинского района»	25	Настольный теннис Баскетбол Футбол ОФП	Ср.-Пн. 14.00-16.00 14.00-16.00 14.00-16.00 14.00-16.00 16.00-17.00
9.	Спортивный клуб по месту жительства «РИТМ»	Ачинский район, п.Малиновка, квартал 1, д.4, пом.4	подразделение МБУ «Спортивная школа Ачинского района»	10	ГТО ОФП Настольные игры	Пт. – Ср. 14.00-16.00 14.00-16.00 14.00-16.00 14.00-16.00 16.00-17.00
10.	Спортивный клуб по месту жительства «ФОРМА»	Ачинский район, с. Ястребово	подразделение МБУ «Спортивная школа Ачинского района»	10	ОФП ГТО Настольный	Пт. – Ср. 14.00-16.00 14.00-16.00 14.00-16.00 14.00-16.00 16.00-17.00

Горнолыжных объектов на территории района нет.

2.1.14. Объекты развлечения

На территории Ачинского района действует муниципальное бюджетное учреждение культуры «Централизованная клубная система Ачинского района», в которую входят 19 структурных подразделений, из них 3 культурно-досуговых центра, 9 сельских домов культуры и 7 сельских клубов.

Концертная деятельность

Наименование	Адрес	Наличие творческих объединений, мероприятий
МБУК «Централизованная клубная система Ачинского района» Малиновский культурно-досуговый комплекс	662179, Ачинский район, п. Малиновка кв-л. 1, д.4	Танцевальные коллективы, эстрадно-вокальные студии, вокально-инструментальный ансамбль, театральная студия, декоративно-прикладное творчество, кружок английского языка, кружок кройки и шитья, Фольклорный ансамбль.
Белоярский сельский Дом культуры	662178, Ачинский р-н, с. Белый Яр, ул. Центральная, 4а	Танцевальный клуб, спортивный клуб, Вокальные студии.
Зерцальный клуб	662178, Ачинский р-н, д. Зерцалы, ул. Береговая 28А	Кружки декоративно-прикладного творчества.
Сельский клуб «Юность»	662178, Ачинский р-н, п. Белый Яр	Вокально-инструментальные ансамбли, кружки изобразительного искусства.
Горный КДЦ	662173, Ачинский р-н, п. Горный, ул. Центральная 16	Хореографические ансамбли и вокальные студии, театральный клуб, клуб керамики, хоровые студии.
Орловский сельский Дом культуры	662173, Ачинский р-н, д. Орловка, ул. Дружбы, 1 а	Вокальные группы.
Ключинский КДЦ	662174, Ачинский р-н, п. Ключи ул. Центральная, 5	Хоровые студии, театр кукол, танцевальные ансамбли, вокальные и фольклорные группы.
Лапшихинский сельский дом культуры	662177, Ачинский р-н, с. Лапшиха, ул. Советская, 13	Вокальный клуб, танцевальный клуб, клуб вязания, спортивный клуб, декоративно-прикладное творчество.
Тимонинский клуб	662177, Ачинский р-н, д. Тимонино ул. Ивченко, 34	Декоративно-прикладное творчество.
Причулымский сельский Дом культуры	662171, Ачинский р-н, п. Причулымский, ул. Просвещения, 18	Вокальный кружок, танцевальный кружок.
Сосновоозерский сельский Дом культуры	662171, Ачинский р-н, д. Сосновое озеро, ул. Коммунаров, 1а	Вокальная группа, драматический кружок, Клубы декоративно-прикладного искусства.
Нагорновский клуб	662171,	Декоративно-прикладное творчество.


	Ачинский р-н, д. Нагорново, ул. Уланова, 1а	
Тарутинский сельский Дом культуры	662176, Ачинский р-н, п. Тарутино, пер. Клубный, 2а	Вокальные клубы, танцевальный клуб, клуб изобразительного искусства, клубы декоративно-прикладного искусства.
Покровский сельский клуб	662176, Ачинский р-н, д. Покровка, ул. Центральная, 28	Клуб изобразительного искусства.
Ольховский сельский клуб	662176, Ачинский р-н, д. Ольховка, ул. Партизанская, 40	Фольклорный клуб, театральный клуб, клуб изобразительного искусства.
Ястребовский сельский Дом культуры	662175, Ачинский р-н, с. Ястребово, ул. Данилова, 9а	Вокальный ансамбль народной песни, Караоке-клуб, клубы изобразительного искусства.
Березовский сельский Дом культуры	662173, Ачинский р-н, п. Березовый, ул. Клубная, 3а	Кружки декоративно-прикладного творчества.



2.1.15. Парково-рекреационные зоны


В Ачинском районе отсутствуют парково-рекреационные зоны.

3. ТУРИСТСКО ЗНАЧИМЫЕ СОБЫТИЯ

В Ачинском районе 38 учреждений культуры, в том числе 19 клубных учреждений, 18 библиотек, 1 школа искусств, цель которых направлена на создание условий для сохранения и распространения творческого культурного наследия, свободы творчества и развитие культурного и духовного потенциала.

№ п/п	Наименование мероприятия	Дата проведения	Краткое описание	Графические материалы
1.	Дни культуры и искусства Красноярского края в Ачинском районе «Чулымские встречи» имени заслуженного работника культуры РФ Сергея Квакухина.	Проводятся ежегодно с 22 по 24 октября в Ачинском районе, п. Ключи, ул. Центральная, 5.	В рамках данного мероприятия принимают участие профессиональные артисты из г. Красноярска, творческие коллективы, коллективы Западной группы районов края и самодеятельности Ачинского района на разных сценических площадках района. Завершается праздник гала-концертом в ДК п. Ключи. Данный праздник проводится с целью сохранения и развития народных традиций в	

2.	Свадьба в Малиновке.	Проводятся еженедельно по пятницам Ачинский район, п. Малиновка, в Доме культуры.	<p>Красноярском крае.</p> <p>Проект «Свадьба в Малиновке», который направлен на выполнении следующих задач:</p> <ul style="list-style-type: none"> - развитие информационных, консультационных и просветительских услуг по проблемам семьи, семейного воспитания; - восстановление и поддержание института семьи; - создание благоприятных условий для социально-экономической стабилизации семьи; - возрождение духовно-нравственных традиций, культивирование семейных ценностей; - организация наполненного и осмысленного семейного досуга. <p>По соглашению с Агентством записи актов гражданского состояния Красноярского края в помещении Дома культуры п. Малиновка проводится официальная регистрация брака с использованием фольклорных традиций. А также проводятся обряды золотой годовщины свадьбы, серебряной, розовой.</p>	
3.	Праздник «Печеной картошки»	Проводится ежегодно 3 декада сентября в Ачинском районе, с. Лапшиха.	<p>Программа праздника включает в себя несколько этапов: спортивно-развлекательные состязания, исполнение частушек и песен о картошке, конкурс на лучшее блюдо из картофеля. В честь открытия фестиваля зажигается большой костер.</p>	

4.	Конно-спортивные соревнования «Серебряная подкова»	Проводится ежегодно в первую субботу июля на территории Ачинского района.	Мероприятие проводится при поддержке предпринимателей и коннозаводчиков Ачинского района. В 2015 году открыт ипподром. В перспективе планируется расширение формата мероприятия, в частности увеличения работающих интерактивных площадок, развития межведомственного сотрудничества.	
----	--	---	---	---

4. ИНФРАСТРУКТУРА ТУРИЗМА

В Ачинском районе инфраструктура туризма представлена частным бизнесом. На территории района расположен оздоровительный детский лагерь «Сокол», который находится в ведомственной принадлежности Администрации г. Ачинска.

4.1. Объекты размещения

№ п/п	Наименование	Адрес местоположения	Количество номеров	Количество койко-мест	Контактная информация	Численность размещенных (по состоянию на 31.12.2017 г.)	Степень загрузки (по состоянию на 31.12.2017 г.)	Средняя минимальная стоимость проживания (по состоянию на 31.12.2017 г.)
1.	ООО Культурно-досуговый комплекс «Айдашки» база отдыха	662150, Россия, Красноярский край, г. Ачинск, Ачинский район, 3 км юго-западнее п. Мазульский (10 км).	не предоставлена информация	не предоставлена информация	т: 8(39151) 5-63-56, электронная почта zakaz@aidashki.com .	не предоставлена информация	не предоставлена информация	не предоставлена информация
2.	Гостиница «Сосновый бор»	662150, Красноярский край, Ачинский район, 3-ий км юго-западнее пос. Мазульский (10 км).	78	не предоставлена информация	www.achsosna.ru, E-mail: bor31981@gmail.com, Телефон для бронирования и справок: +7(39151)3-19-81.	не предоставлена информация	156	номер эконом (двухместный в блоке из 2-х номеров) – 1500 руб/сут (при размещении 1 чел), номер стандарт – 2 900 руб/сут (при размещении 1 чел), номер студия – 3 900 руб/сут – (при размещении 1 чел), номер студия VIP – 4 900 руб/сут – (при размещении 1 чел), номер «Свадебная студия» – 4 400 руб/сут – (при размещении 1 чел). Заезд – 12:00. Выезд – 12:00.

3.	Муниципальное автономное оздоровительное учреждение «Сокол».	662204, Красноярский край, Ачинский район, 14 км Западнее автодороги Назарово-Ачинск.	116	не предоставлена информация	www.sokol124.ru. E-mail: sokol_bux@mail.ru. Телефон для бронирования и справок: 8(39155)5-11-96, 8(39151)7-32-04.	не предоставлена информация	400	Муниципальное автономное оздоровительное учреждение «Сокол» - сезонная путевка на взрослого человека - 1320 рублей, сезонная путевка на ребенка - 820 рублей, 3-х разовое питание
----	--	---	-----	-----------------------------	---	-----------------------------	-----	---

4.2. Объекты общественного питания

№ п/п	Наименование организации	Адрес местоположения	Характеристика кухни	Число посадочных мест	Контактная информация	Практика и потенциальные возможности обслуживания туристов и экскурсионных групп
1.	Кафе «Лора»	Ачинский район, 634 км. Автодороги «Байкал»	традиционная русская кухня, особое место занимают блюда из картофеля, мясные блюда, богата мучными изделиями.	20	8 (965) 902-88-22 http://mini-hotel-123.business.site/	-
2.	Кафе «Пикник»	Ачинский район, Трасса Ачинск-Назарово, р-он д. Малый-Улуй	традиционная русская кухня, особое место занимают блюда из картофеля, мясные блюда, богата мучными изделиями.	15	8-960-768-39-89	-
3.	Кафе «Стоп»	Ачинский район, п. Ключи, 11 км. Автодороги «Ачинск-Ужур-Троицкое», р-он д. Малый-Улуй	традиционная русская кухня, особое место занимают блюда из картофеля, мясные блюда, богата мучными изделиями.	до 10		-
4.	Кафе «Амиго»	Ачинский район, 644 км. Автодороги «Байкал»	традиционная русская кухня, особое место занимают блюда из картофеля, мясные блюда, богата мучными изделиями.	30	8 (905) 971-04-41	есть возможность обслуживания туристов и экскурсионных групп

4.3. Детские и оздоровительные лагеря

Наименование	Адрес, местоположение	Ведомственная принадлежность	Количество мест	Средняя наполняемость	Периоды функционирования
Муниципальное автономное оздоровительное учреждение "Сокол" Сокращенное название: МАОУ «Сокол»	662204, Красноярский край, Ачинский р-н, 14 км западнее автодороги "Назарова-Ачинск", тел: 8 (39155) 5-11-96, эл. почта: sokol_bux@mail.ru	Фактическое расположение, зарегистрировано юридическое лицо на территории г. Ачинска, учредителем является Администрация г. Ачинска.	418		Круглый год, дети отдыхают в каникулярное время (лето, осень, весна)

4.4. Туристические компании

В Ачинском районе отсутствуют туристические компании.

4.5. Транспортные компании

Название организации / Адрес	Ф. И. О. руководителя	Кол-во автобусов тур.класса	Кол-во микроавтобусов тур.класса	Состояние автопарка
ИП Балобанов, 630000, Новосибирская обл. Новосибирск г., ул. Овражная, д.16-87	Балобанов Василий Викторович,		14 микроавтобусов тур.класса	хорошее
ООО «АМ КОМПАНИ», 662179, Красноярский край, Ачинский р-он, Маллиновский с/с, ул. Цветочная, д13-1	Таптимиров Марат Азатович,	7 автобусов, тур.класса - 0		хорошее
Общество с ограниченной ответственностью «Ачинское автотранспортное предприятие Крайпотребсоюза», 662155, г. Ачинск, ул. Тарутинская, 53	Сидоров Олег Юрьевич, 8(39151) 3-93-63, 5-16-76	10 автобусов, тур.класса - 0		удовл-е
Общество с ограниченной ответственностью	Плеханова Ирина Ивановна,	10 междугородних автобусов	1 микроавтобус тур.класса	хорошее

«Автоколонна 1967-А», 662150, г. Ачинск, ул. Южная промзона, квартал 5, строение 14.	8(39151) 6-96-08	туркласса		
--	------------------	-----------	--	--

5. Туризм в цифрах

Информация по данному разделу отсутствует, т.к. учет не ведется!

5.1. Характеристики туристического потока

5.1.1. Количественные и качественные характеристики туристского потока

5.1.1.1. Используемые методы статистического учета туристских потоков и состояния туристско-рекреационной сферы, периодичность сбора статистической информации, основные показатели статистического учета.

Статистический учет на территории района не ведется.

5.1.1.2. Туристский поток по видам туризма в тыс. чел по видам туризма: деловой, научный, культурно-познавательный, событийный, оздоровительный, активный (спортивный), паломнический

Общее количество размещенных туристов составляет – 6 552 человек.

5.1.1.3. Число детей, прибывших на территорию района

Число детей от 0 до 14 лет, прибывших на территорию района составляет – 5 436 человек.

5.1.1.4. Количество туристских предприятий, работающих в территории

На территории района работают 2 предприятия для размещения туристов.

5.1.1.5. Общий номерной фонд

№	Название объекта	Общий номерной фонд
1	ООО КДК «Айдашки» база отдыха	Количество мест 180
2	Гостиница «Сосновый бор»	Количество мест 78
3	Муниципальное автономное оздоровительное учреждение «Сокол»	2х-12шт, 4-х - 64шт, 8ми - 8шт, 7ми - 8шт, 6ти - 4шт

5.1.1.6. Численность населения, занятого в сфере туризма

Общая численность в гостинице «Сосновый бор» и МАОУ «Сокол» составляет – 59 человек.

5.1.1.7. Общий вклад туризма в экономику - нет

5.1.2. Инвестиционные проекты - нет

5.1.2.1. Осуществляемые в настоящее время проекты - нет

5.1.2.2. Предлагаемые для инвестиции проекты - нет

5.1.2.3. Меры муниципальной поддержки инвесторов в сфере туризма- нет

5.1.3. Вклад туризма в экономику - нет

5.1.3.1. Наличие и реализация механизмов государственно-частного партнерства в туризме (перечень проектов и структура финансирования) - нет

5.1.4. Общий вклад в экономику - нет

- 5.1.4.1. Поступление налогов и сборов в консолидированный бюджет Красноярского края от деятельности КСР и предприятий общественного питания - нет
- 5.1.4.2. Поступление налогов и сборов от деятельности предприятий питания (тыс. рублей) - нет
- 5.1.4.3. Поступление налогов и сборов от деятельности коллективных средств размещения туристов (тыс. рублей) - нет
- 5.1.4.4. Поступление налоговых платежей в консолидированный бюджет Красноярского края по всем видам экономической деятельности хозяйствующих субъектов (тыс. рублей) - нет
- 5.1.4.5. Доля налоговых платежей от деятельности КСР и предприятий общественного питания в общей сумме налогов и сборов - нет
- 5.1.5. Структура прямых доходов туристского комплекса - нет
- 5.1.6. Программы по развитию сферы туризма - нет

6. Приложение

6.1. Отличительные особенности региона.

Ачинский район расположен на западе центральной части Красноярского края. Административным центром Ачинского района является г. Ачинск. На севере район граничит с Б.-Улуйским районом, на западе - с Боготольским, на юге - с Назаровским и на востоке - с Козульским районом и составляет 39,3 тыс. кв. километров.

6.1.1. Десять причин для зарубежного туриста приехать в территорию

1. Районные праздники и Фестивали;
2. Айдашинская пещера;
3. Природа;
4. Святые места Ачинского района;
5. Прогулки на лошадях;
6. Охота и рыбалка;
7. Русская кухня;
8. Мифы и легенды.

6.1.2. Пять причин для зарубежного туриста приехать в территорию, если он уже был в прошлом году

6.1.3. Топ того, что Вы рекомендуете обязательно сделать туристу, который приедет в территорию

Посетить исторически уникальные и святые места Ачинского района. Пешие или конные прогулки в лес позволят насладиться красотой сибирской природы. Во время Вашего путешествия приобретете сувениры от местных самобытных мастеров. Представится возможность самостоятельно изготовить кукол – крупянок, тряпичных кукол-оберегов, вырезать сувенир из дерева, изготовить глиняный сувенир в форме жезла – древнего лунно-солнечного календаря, найденного на территории Ачинского района.

6.1.4. Наиболее достопримечательные места

Достопримечательности Ачинского района:

- Айдашинская пещера;
- Заповедник «Арга»;
- Объекты культурного наследия в сельсоветах: Лапшихинском, Тарутинском, Причулымском.

6.1.5. Уникальные природные объекты территории

Уникальным природным объектом на территории Ачинского района является заповедник «Арга». Целью создания государственного заказника стало сохранение природных комплексов и воспроизводство ценных видов диких животных. В заказнике обитают редкие виды диких животных, находящихся под угрозой исчезновения и включенных в списки Красной книги Красноярского края, а также животные, нуждающиеся в особом внимании к их состоянию. Среди охраняемых охотничьих видов животных «Арга» числятся лось, бурый медведь, норка американская, марал, соболь, глухарь и тетерев. Отстрел диких животных производится только по специальному разрешению в научных целях либо для регулирования их численности.

Кроме того, в зоне зоологического заказника произрастают редкие растения, находящиеся под угрозой исчезновения, такие как бруннера сибирская, фиалка надрезанная, астрагал Ионы, живокость шерстистая. Природа необычайно великолепна.

6.1.6. Достопримечательные промышленные объекты

На территории Ачинского района нет достопримечательных промышленных объектов.

6.1.7. Объекты территории, с которыми связаны местные легенды

Пещера Айдашинская

Айдашинская пещера - памятник природы краевого значения. Объявлен решением Исполкома крайсовета Красноярского края от 8.06.1977 г. № 351-13 «Об охране пещер» (паспорт на памятник природы выдан 02.07. 2001 года ГСООПС комитетом природных ресурсов по Красноярскому краю). Памятник природы создан с целью сохранения уникальной, единственной на территории края пещеры, представляющей геологический и археологический интерес.

Айдашинская пещера располагается на склоне хребта Арга, в 14 км от Ачинска и примерно в полутора километрах от посёлка Мазульский Рудник. Глубина пещеры - всего 70 км, но возраст насчитывает более 70 млн. лет. Название пещеры происходит от слова «Айташ», топонимически с языка аборигенов племени АН - «лунный камень». Здесь виден намек на цвет известняка, складывающего пещеру. Пещера имеет два входа: один естественный, другой пробит со стороны озера людьми. Пещера известна с глубокой древности. Для древних племен, населявших юг Сибири 20 тысяч лет назад, пещера была местом поклонения духам. В течение тысячи лет кочевники приходили сюда, оставляли свои дары, приносили в жертву животных. Учёными были найдены наконечники стрел, разнообразные медальоны, женские украшения, а также бронзовые зеркала.

Первые факты спуска в пещеру относятся к 1850 году, когда по окрестностям стали ходить слухи о несметных богатствах, спрятанных в пещере. Местные крестьяне стали спускаться в пещеру, где находили предметы из бронзы и кости и продавали их любителям древности. Два наконечника стрел были куплены работником Ачинского краеведческого музея Д.С. Каргаполовым, после чего о пещере стало известно властям. В 1897 году наставник Красноярской учительской семинарии П.С. Проскуряков организовал первую археологическую экспедицию и описал находки, известные под названием «Проскуряковой коллекции». П. Проскуряковым было найдено около 100 предметов. После его раскопок вход в пещеру был закрыт и засыпан. В 1898 году крестьянин Е. Краснощеков по поручению Проскурякова пробил вход в пещеру сбоку. Тогда было найдено около 700 артефактов, но все они безвозвратно исчезли.

В 1974 году Айдашинская пещера оказалась под угрозой уничтожения, так как находилась в зоне, предназначенной для разработки нового известнякового карьера. Начальником строительного управления «Сибцветметремонт», проводившей обследование зоны, был В.Н. Равнушкин, человек неравнодушный, увлеченный, знавший историческую ценность пещеры. Он сплотил группу энтузиастов, начавших раскопки. В.Н. Равнушкин

связался с академиком А.П. Окладниковым, который направил в Ачинск группу ученых-археологов. В ходе археологических работ подтвердилась уникальность пещеры, ее историческая и культурная значимость. Виктор Николаевич Равнушкин стал одним из тех, кто заново открыл и описал Айдашинскую пещеру - и выполнил из дерева муляжи наиболее интересных находок. Многие из найденных им экспонатов пещеры хранятся в Эрмитаже. В 1980 году в Красноярске была выпущена книга "Айдашинская пещера", одним из авторов стал В.Н. Равнушкин.

С давних пор о пещере ходят легенды о её несметных богатствах. Якобы, разбойники хранили в пещере свое награбленное добро. Но главной легендой знаменитой пещеры является легенда о девушке, погибшей из-за несчастной любви. В далёкие времена одна девушка влюбилась в молодого парня. Она была обычной крестьянкой, а он - богатым дворянином. Однажды до девушки дошла весть о том, что ее возлюбленный женится на другой. Она пошла к нему, чтобы узнать: правда ли это. Он лишь посмотрел на нее косым взглядом и сказал своей богатой невесте, стоявшей рядом: "Я ее первый раз вижу". Девушка с горя убежала из дома. Она бежала, куда глаза глядят, и вдруг наткнулась на пещеру. Даже не подумав ни о чем, она опустилась в нее. Существует легенда, что каждую ночь дух этой девушки появляется в белом полотне и забирает с собой каждую, кто приходит к этой яме из-за безответной любви. Много раз люди видели ее, но никто не решался подойти. Поэтому другое популярное название пещеры - Девичья яма.

Сейчас пещера не изучается, а вход в неё засыпан из-за угрозы проникновения и травматизма местных жителей.

Тарутинский и Преображенский полк

Каждый из нас связан прошлым, настоящим и будущим истории своей малой Родины. Казалось бы, какое отношение наше сибирское село имеет к Отечественной войне с французами 1812 г. Существует легенда, которая рассказывает о том, что село наше названо в честь Семеновского полка – победителя. Гренадеры этого полка были сосланы царем в Сибирь пешком, после того как из-за тяжелых условий жизни подняли бунт. Часть ссыльных осела в облюбованном месте, которое выбрал grenader - Черемысин, построили зимовье и до 1864 года, оно звалось Черемысинским зимовьем, а уж затем в память победы grenадеров-семеновцев под Тарутино, поселение стало называть ТАРУТИНО. Другая часть, сосланных grenадеров, подалась дальше и обосновалась в поселке Бородино. Судя по названиям поселков: Тарутино, Бородино, Преображенка мы можем обоснованно считать себя потомками героических grenадеров, Заповедник «Арга», д. Зерцалы – «сокровища Колчака», «Девичья яма» - Айдашинская пещера, место жития императора Александра I (Федора Томского) в с. Белый Яр Ачинского района.

Золото А. В. Колчака

В России до сих пор исчезновение золотого запаса в 1919-1920г.г. (золото Колчака) покрыто тайной.

Место вероятного складирования части золотого эшелона. Красная Армия 21 декабря находилась в районе станции Юрга, а Колчак - на станции Нижне-Дудинке, в 1000км. от линии фронта. Ачинск, находящийся в 422-х км от Юрги, был взят 31 декабря. Значит часть золота их эшелона была спрятана или похищена с 14-21 декабря 1919 года, в один из 7-и дней декабря или когда Красная Армия подходила к Ново-Николаевску и Колчак, находясь на станции Судженка (между Анжеро-Судженском и станцией Яр), ждал результатов битвы за город. А. Смирнов в статье газеты "Совершенно секретно" (N 3, 1990 года) дает неточную, возможно умышленную, привязку станций на участке железной дороги от Юрги до Ачинска: "скорее всего золото из эшелона могли похитить в трех районах между станциями Судженска - Бериккульская 90км, Тяжин - Белый Яр 120км и Тарутино - Зелеево 80 км". По

видимому, следует написать: Юрга-Тайга 73км, Судженка - Ижморка -Берикульская 90км, Тяжин - Мариинск - Ачинск -Зелеево 285 км. Так станция Белый Яр расположена на северо-востоке от Томска 290км, а станция Тарутино вообще не существует на данном отрезке железной дороги. Мариинск, Тяжин, Ачинск, Зелеево эшелон, по видимому, прошел не останавливаясь т.к. эти районы контролировались партизанами.

В направлении Томск-Юрга-Зелеево (40км до д. Зелеево Томской обл.) везти похищенное золото было нецелесообразно т.к. некоторые части армии Колчака отступили в сторону Томска, другая часть белой армии отступала в направлении деревни Ишим к городу Мариинск, стремясь попасть на транссибирскую магистраль, не занятую еще Красной армией. Действительно, если речь идет о 700-х кг золота, то его в мешках или ящиках по 40кг можно было увезти скрытно на 5-6 санях, в сопровождении одного взвода (20-30 человек), или даже отделения (10-12 человек), которые бы ехали по 2-а человека в санях, сопровождая груз. В публикации высказано предположение, что быстро спрятать более полутонны золота зимой, в 30-40 градусные морозы, при короткой остановки поезда, можно было лишь в склепах церкви или в заброшенных местах захоронений, которые расположены вблизи карьеров, а вероятность захоронения в лесу, в поле, по берегам рек и в озерах крайне мала.

6.1.8. Топ экскурсий

«Святые земли Ачинской» Во время экскурсии туристы посетят уникальный Казанский Собор г. Ачинска, старейшую деревню Ачинского района, которой проживал праведный Даниил Ачинский. Далее экскурсия направляется Святому источнику Федора Томского. Продолжительность экскурсии 2,5 часа. Автобусный тур.

6.1.9. Уникальная еда

Одно из самых-самых любимых многими блюд - это, конечно, печёная картошка. Пекут её по-разному: в золе, духовке, резаная и запечённая на решётке картошка. Главное её достоинство - можно готовить без труда каждый день.

Рецепт - проще не бывает.

Чистим картошку, режем толстыми ломтями - не тоньше сантиметра, а то и по полтора-два. Если картошка мелкая - можно просто пополам.

Раскладываем на решётку вашей печки-духовки. Лучше всего - именно на решётке, не на противне. Укладываем бочком, с заходом кусочков друг на друга. Решётку ставим в духовку. Оптимальное время - час, не меньше. За меньшее время при нормальной температуре остаётся полусырая, при повышенной - сверху поджаривается, внутри - полусырая. Так что ставим именно на час.

Дальше - вопрос температуры.

180 градусов - золотистая полностью пропечённая,

190 градусов - более золотистая, сильнее вздувается, внутри тоже отличается от 180-градусной картошки,

при 200 градусах за час подгорает, так что выше 190 (по крайней мере в нашей духовке) нельзя,

при температуре ниже 180 пролекается, но не вздувается и нет золотистой аппетитной корочки - не так вкусно и красиво.

Готовим "без жира, воды и соли".

Получается ОЧЕНЬ вкусно - полноценный обед или ужин, можно есть с овощами, зеленью, запивать квасом, молоком, есть со сметаной, творогом, маслом, чесноком и луком, с грибным соусом и т.п.

6.1.10. Туристские, экскурсионные маршруты

Название маршрута	Характеристика маршрута (тематика маршрута, год начала функционирования маршрута, сертифицированность, категория сложности)	Описание маршрута (цель и объекты показа)	Расположение (пункты через которые пролегает маршрут), протяженность маршрута, продолжительность	Вид транспорта на маршруте	Организатор маршрута, контакты
«Святыня земли Ачинской»	<p>Качество разработанности маршрута – хорошее;</p> <p>функциональное состояние – действующий маршрут;</p> <p>количество проведенных маршрутов за год – 1 экскурсия;</p> <p>наличие технических условий на маршрут – нет;</p> <p>наличие технологической карты туристского путешествия – нет;</p> <p>наличие технологических инструкций применительно к маршруту – нет;</p> <p>наличие регламентов использования технических средств – нет;</p> <p>дата проведения последней верификации маршрута – нет;</p> <p>наличие карты (схемы) туристского маршрута – нет.</p> <p>Продолжительность экскурсии 2,5 часа.</p>	<p>Одна из лучших экскурсий «Святыни земли Ачинской» - незабываемое путешествие по историческим местам Ачинского района. Во время экскурсии туристы посетят уникальный Казанский Собор г. Ачинска, старейшую деревню Ачинского района, которой проживал праведный Даниил Ачинский. Туристы узнают о его жизни и деяниях. Далее экскурсия направляется Святому источнику Федора Томского. Святой источник праведного Феодора Томского, расположен в месте его молитвенного подвига в Аргинском заказнике на берегу реки Чулым. Во время экскурсии туристы узнают о истории района, исторических событиях, утраченных храмах и церквях города и района.</p>	<p>Форма организации – групповая.</p> <p>Пункт начала маршрута: Казанский Собор г. Ачинска.</p> <p>Конечный пункт маршрута - Храм святого Даниила Ачинского.</p> <p>Маршрут:</p> <ol style="list-style-type: none"> 1. Казанский собор г. Ачинска (с остановкой 15 минут, посещение храма, фото); 2. Троицкий парк. Поклонный крест; 3. с. Белый Яр – Домовой храм святого праведного Даниила Ачинского (остановка 10-15 минут, посещение часовни, фото); 4. д. Зерцалы – Зерцальский клуб, поклонный крест; 5. Родник, святой источник во имя Феодора Томского; 6. Конечный пункт маршрута - Храм святого Даниила Ачинского. 	<p>Автобусный тур. Бесплатная экскурсия. Возможность индивидуального тура.</p> <p>Для экскурсии используются комфортабельный автобус.</p>	<p>Ачинский краеведческий музей имени Д. С. Каргаполова</p> <p>Муниципальное бюджетное учреждение культуры Красноярского края</p> <p>Телефон: 8 39151 78516, E-mail: achinus ey@mail.ru</p> <p>Директор: Качан М. М.</p>