

ООО «ТрансГеоСервис»

УТВЕРЖДЕН

№ _____ от « ____ » _____ 20__ г.

МП.

**Проект межевания территории
садоводческого некоммерческого
товарищества собственников недвижимости
«Новая Малиновка»**

Красноярский край, Ачинский район,

Заказчик: СНТ СН «Новая Малиновка»

Генеральный директор

Проект подготовлен:
кадастровый инженер



А.М.Ачкасов

М.В.Кабошко

г. Ачинск 2022 г.

ПРОЕКТ МЕЖЕВАНИЯ ТЕРРИТОРИИ		
Содержание		
№ п/п	Разделы проекта межевания	Номера листов
1	2	3
	Пояснительная записка	3
1	Общая часть	3
1.1.	Введение	3
1.2.	Исходные материалы	3
2	Характеристика объекта	5
3	Общая характеристика проекта межевания территории	6
4	Проект межевания территории	9
	Чертежи межевания территории	59
5	Схема расположения проектируемой территории межевания в структуре Преображенского сельсовета	60
6	Чертеж красных линий	61
7	Чертеж линий отступа от красных линий в целях определения мест допустимого размещения строений и сооружений на образуемых участках	62
8	Чертеж формируемых земельных участков	63

ПРОЕКТ МЕЖЕВАНИЯ ТЕРРИТОРИИ**Пояснительная записка****1. Общая часть****1.1. Введение**

Проект межевания территории разработан на основании Договора № 18/22Б от 29.08.2022 г. между СНТ СН «Новая Малиновка» и ООО «ТрансГеоСервис» для подготовки проекта межевания территории СНТ СН «Новая Малиновка» в отношении земельного участка 24:02:0602001:157, расположенного на территории муниципального образования сельского поселения Малиновский сельсовет Ачинского района Красноярского края.

Проектная документация разработана в соответствии с договором на разработку проекта межевания территории, градостроительными регламентами, техническими регламентами, в том числе устанавливающими требованиями по обеспечению пожарной безопасности и предупреждению чрезвычайных ситуаций с целью определения местоположения границ образуемых земельных участков.

На территорию, в которой располагается исходный земельный участок распространяется действие градостроительного регламента. Земельный участок расположен в зоне «Зона садоводческих объединений граждан (Ж9.1)», реестровый номер 24:02-7.2.

Правилами землепользования и застройки Малиновского сельсовета Ачинского района установлены виды разрешенного использования для Зоны садоводческих объединений граждан (Ж9.1):

1. Виды разрешенного использования земельных участков и объектов капитального строительства:

1.1. Основные виды использования:

1) Ведение огородничества

Предельные размеры земельных участков:

Предельный минимальный размер земельного участка 300 кв.м

Предельный максимальный размер земельного участка 1500 кв.м

2) Ведение садоводства

Предельные размеры земельных участков:

Предельный минимальный размер земельного участка 300 кв.м

Предельный максимальный размер земельного участка 1500 кв.м

3) Земельные участки общего назначения

4) Предоставление коммунальных услуг

5) Благоустройство территории

1.2. Условно-разрешенные виды использования:

1) Магазины

Предельные размеры земельных участков:

Предельный максимальный размер земельного участка 1500 кв.м

2) Общественное питание

Предельные размеры земельных участков:

Предельный максимальный размер земельного участка 1500 кв.м

ПРОЕКТ МЕЖЕВАНИЯ ТЕРРИТОРИИ

Пояснительная записка

Проект межевания разработан и подготовлен в соответствии с действующим законодательством в сфере градостроительства и архитектуры и нормативно-правовыми актами, методическими указаниями, принятыми в рамках действующего законодательства.

Проект межевания территории состоит из текстовой и графической части.

Основными задачами проекта являются:

1. Установление границ земельных участков, предназначенных для ведения садоводства (Осуществление отдыха и (или) выращивания гражданами для собственных нужд сельскохозяйственных культур; размещение для собственных нужд садового дома, жилого дома (отдельно стоящего здания количеством надземных этажей не более чем три, высотой не более двадцати метров, которое состоит из комнат и помещений вспомогательного использования, предназначенных для удовлетворения гражданами бытовых и иных нужд, связанных с их проживанием в таком здании, не предназначенного для раздела на самостоятельные объекты недвижимости), хозяйственных построек и гаражей для собственных нужд).
2. Установление границ земельных участков (территорий) общего пользования.
3. Соблюдение общественных, частных интересов и прав, затрагиваемых формированием земельных участков, предназначенных для ведения садоводства.
4. Установление вида разрешенного использования образуемых земельных участков.

1.2. Исходные материалы

При разработке проекта межевания территории использовались:

1. Федеральный закон № 191-ФЗ от 29.12.2004 г. «О введении в действие Градостроительного кодекса Российской Федерации».
2. Федеральный закон № 190-ФЗ от 29.12.2004 г. «Градостроительный кодекс Российской Федерации».
3. Федеральный закон № 257-ФЗ от 08.11.2007 г. «Об автомобильных дорогах и о дорожной деятельности в Российской Федерации и о внесении изменений в отдельные законодательные акты Российской Федерации».
4. Федеральный закон № 217-ФЗ от 29.07.2017 г. «О ведении гражданами садоводства и огородничества для собственных нужд и о внесении изменений в отдельные законодательные акты Российской Федерации».
5. Закон Красноярского края № 7-2542 от 04.12.2008 г. «О регулировании земельных отношений в Красноярском крае».
6. СП 53.13330.2019. Свод правил. Планировка и застройка территории ведения

ПРОЕКТ МЕЖЕВАНИЯ ТЕРРИТОРИИ**Пояснительная записка**

гражданами садоводства. Здания и сооружения (СНиП 30-02-97 Планировка и застройка территорий садоводческих (дачных) объединений граждан, здания и сооружения)

7. Правила землепользования и застройки Малиновского сельсовета.

Одним из основных нормативно-правовых документов для принятия решений по планировке территории в Малиновском сельсовете являются Правила землепользования и застройки Малиновского сельсовета.

Правила землепользования и застройки являются нормативным правовым актом муниципального образования Малиновского сельсовета, принятым в соответствии с Градостроительным кодексом Российской Федерации, Федеральным законом «Об общих принципах организации местного самоуправления в Российской Федерации», Земельным кодексом Российской Федерации, законом Российской Федерации «Об особо охраняемых природных территориях», законом Красноярского края № 13-3134 от 25.02.2005г. и иными законами и нормативными правовыми актами Российской Федерации, Красноярского края, нормативными правовыми актами органов местного самоуправления Поселения и с учетом положений иных актов и документов, определяющих основные направления социально-экономического и градостроительного развития территории, охраны окружающей среды и рационального использования природных ресурсов.

2. Характеристика объекта

Проектируемая территория СНТ СН «Новая Малиновка» площадью 226275 кв.м. является «средней» территорией, так как количество проектируемых земельных участков для размещения дачных домов и садовых домов составляет – 139, земельный участок для общего пользования территории и коммунального обслуживания – 1.

Проектируемые земельные участки будут располагаться на равнинной местности на территории кадастрового квартала 24:02:0602001 на землях сельскохозяйственного назначения за границей населенного пункта п. Малиновка, с южной стороны от него. С южной стороны участка СНТ СН «Новая Малиновка» проходит автомобильная дорога II категории федерального значения Новосибирск — (Томск) — Кемерово — Красноярск — Иркутск Р-255. От автомобильной дороги II категории участок отделен лесополосой шириной не менее 10 м. С северо-восточной стороны участка расположена автомобильная дорога IV категории Байкал-Малиновка. От автомобильной дороги IV категории участок отделен лесополосой шириной не менее 10 м.

По границе территории СНТ СН «Новая Малиновка» предусмотрено ограждение высотой 1,5 - 2,0 м.

ПРОЕКТ МЕЖЕВАНИЯ ТЕРРИТОРИИ

Пояснительная записка

Территория СНТ СН «Новая Малиновка» должна быть оборудована системой водоснабжения, отвечающей требованиям СНиП 2.04.02, при этом снабжение хозяйственно-питьевой водой планируется централизованное, либо автономное – от колодцев (скважин) на каждом дачном участке, с соблюдением требований СанПин 2.1.4.027. Противопожарное водоснабжение обеспечивается из сети централизованного водоснабжения. В отапливаемых жилых и садовых домах обогрев и горячее водоснабжение предусматривается от автономных систем (котел, печь и др. с выполнением требований СНиП 2.04.05).

Проведение воздушных сетей электроснабжения предусматриваются по землям общего пользования (улицы, проезды), проведение их непосредственно над участками запрещается, кроме индивидуальной проводки. Для электроснабжения планируется воздушная ЛЭП 0,4 кВ с обеспечением на улицах и проездах наружного освещения. Электрооборудование и молниезащиту жилых и садовых домов следует проектировать в соответствии с требованиями Правил устройства электроустановок (ПУЭ), РД 34.21.122., ВСН 59 И НПБ 106. Во всех жилых строениях предусматривается установка счетчика для учета потребляемой электроэнергии.

В процессе строительства жилых и садовых домов на образуемых земельных участках, существенных трансформаций и образования новых техногенных форм рельефа не предполагается.

3. Общая характеристика проекта межевания территории

Проект межевания территории разработан для образования земельных участков под застройку территории садоводческого некоммерческого товарищества собственников недвижимости «Новая Малиновка», где проектируются как индивидуальные дачные участки, так и земли общего пользования.

На индивидуальных дачных участках (в количестве 138 штук) проектируется строительство садовых или жилых домов и хозяйственных построек в соответствии с требованиями статьи 25.1 Правил землепользования и застройки Малиновского сельсовета и части 6 СНиП 30-02-97 Планировка и застройка территорий садоводческих (дачных) объединений граждан, здания и сооружения:

1. Минимальная площадь садового земельного участка устанавливается 0,03 га.
2. По периметру садовых земельных участков рекомендуется устраивать сетчатое ограждение высотой 1,2 - 1,8 м. По обоюдному письменному согласию владельцев соседних участков (согласованному с правлением товарищества) возможно устройство ограждений других типов или отсутствие ограждения. Допускается по решению общего собрания членов товарищества

ПРОЕКТ МЕЖЕВАНИЯ ТЕРРИТОРИИ

Пояснительная записка

устройство глухих ограждений со стороны улиц, проездов и наружных ограждений участков.

3. На садовом земельном участке следует предусматривать устройство компостной площадки, ямы или ящика, а при отсутствии канализации - надворной уборной или септика не ближе 2 м до границ соседнего участка или до ограждения со стороны улицы.

4. На садовом земельном участке могут возводиться садовый дом или жилой дом, хозяйственные постройки и сооружения, в том числе - теплицы, летняя кухня, баня (сауна), душ, навес или гараж (гараж-стоянка) для автомобилей. Допускается возведение хозяйственных построек разных типов.

5. Противопожарные расстояния между строениями и сооружениями в пределах одного садового земельного участка не нормируются.

Противопожарные расстояния между садовыми или жилыми домами, расположенными на соседних участках, следует принимать по таблице 1 СП 4.13130.2013.

Допускается группировать и блокировать садовые или жилые дома на двух соседних участках при однорядной застройке и на четырех соседних участках при двухрядной застройке.

При этом противопожарные расстояния между садовыми или жилыми домами в каждой группе не нормируются, а минимальные расстояния между крайними садовыми или жилыми домами групп следует принимать в соответствии с таблицей 1 СП 4.13130.2013 и Федеральным законом от 22 июля 2008 г. № 123-ФЗ «Технический регламент о требованиях пожарной безопасности».

6. Расстояние от садового или жилого дома должно устанавливаться: до красной линии улиц - не менее 5 м; до красной линии проездов - не менее 3 м. Расстояния от хозяйственных построек до красных линий улиц и проездов должны быть не менее 5 м. При этом между домами, расположенными на противоположных сторонах проезда, должны быть учтены противопожарные расстояния, приведенные в таблице 1 СП 4.13130.2013.

По согласованию с правлением товарищества навес для автомобиля или гараж (гараж-стоянка) может размещаться на участке, непосредственно примыкая к ограде со стороны улицы или проезда.

7. Минимальные расстояния до границы соседнего участка должны быть:

- от садового (или жилого) дома - 3 м;
- отдельно стоящей хозяйственной постройки [или части садового (жилого) дома] с помещениями для содержания скота и птицы - 4 м;
- других хозяйственных построек - 1 м;
- стволов высокорослых деревьев - 3 м, среднерослых - 2 м;
- кустарника - 1 м.

ПРОЕКТ МЕЖЕВАНИЯ ТЕРРИТОРИИ

Пояснительная записка

Расстояние между садовым или жилым домом, хозяйственными постройками и границей соседнего участка измеряется от цоколя или стены дома, постройки (при отсутствии цоколя), если элементы дома и постройки (эркер, крыльцо, навес, свес крыши и др.) выступают не более чем на 50 см от плоскости стены. Если элементы выступают более чем на 50 см, расстояние измеряется от выступающих частей или от проекции их на землю (консольный навес крыши, элементы второго этажа, расположенные на столбах, и др.).

При возведении на садовом земельном участке хозяйственных построек, располагаемых на расстоянии 1 м от границы соседнего садового земельного участка, скат крыши следует ориентировать таким образом, чтобы сток дождевой воды не попал на соседний участок.

8. Минимальные расстояния между постройками должны быть, м:

- от садового дома или жилого дома до душа, отдельно стоящей бани (сауны), надворной уборной - 8;

- от колодца до надворной уборной и компостного устройства - 8.

На территории ведения садоводства расстояния от окон жилых помещений до стен дома и хозяйственных построек (сарая, гаража, гаража-стоянки, бани), расположенных на соседних садовых земельных участках, должны быть не менее 4 м. Расстояние от надворной уборной до стен соседнего дома должно быть не менее 12 м.

Допускается блокирование хозяйственных построек на смежных земельных участках по взаимному согласию домовладельцев с учетом требований пожарной безопасности СП 4.13130.

Требования СП 4.13130 также распространяются и на пристраиваемые хозяйственные постройки к жилым или садовым домам на садовых земельных участках.

9. В случае примыкания хозяйственных построек к садовому или жилому дому расстояние до границы с соседним участком измеряется отдельно от каждого объекта блокирования, например:

- дом с гаражом (или гаражом-стоянкой) - от стены дома не менее 3 м, от стены гаража не менее 1 м;

- дом с постройкой для скота и птицы - от стены дома не менее 3 м, от стены постройки для скота и птицы не менее 4 м.

10. Гаражи для автомобилей могут быть отдельно стоящими, встроенными или пристроенными к садовому или жилому дому и хозяйственным постройкам согласно требованиям СП 113.13330.

11. Процент застройки садовых земельных участков не более 30% территории, а с учетом дорожек, площадок и других пространств с твердым покрытием - не более 50%

К землям общего пользования садоводческого некоммерческого товарищества собствен-

ПРОЕКТ МЕЖЕВАНИЯ ТЕРРИТОРИИ

Пояснительная записка

ников недвижимости «Новая Малиновка» относятся:

а) земли, занятые улицами, проездами (в пределах красных линий).

Проектом предусмотрены следующие расчётные параметры:

- ширина полосы движения улиц - не менее 2,75 м;
- число полос движения улиц - 2 (суммарно в двух направлениях);
- ширина пешеходной части улиц - 1,0 м (допускается устраивать с одной стороны);
- ширина проезжей части проездов - не менее 3,5 м;
- радиус закругления края проезжей части - не менее 6,0 м.

Тупиковых проездов проектом не предусмотрено.

С южной стороны участка садоводческого некоммерческого товарищества собственников недвижимости «Новая Малиновка» расположена зона с особыми условиями использования территории – Придорожные полосы автомобильной дороги общего пользования федерального значения Р-255 «Сибирь» Новосибирск-Кемерово-Красноярск-Иркутск на участках км 625+000-км 644+000, км 649+000-км 680+000, которая частично накладывается на земли, занятые улицами, проездами (земельный участок :157:3У140).

Посредством проекта межевания территории установлены: красные линии - границы территории общего пользования, линии отступа от красных линий, в целях определения места допустимого размещения строений и сооружений, границы образуемых земельных участков.

4. Проект межевания территории

Подготовка проекта межевания территории осуществлена в виде отдельного документа применительно к подлежащим застройке территориям, в целях установления границ образуемых земельных участков, планируемых для предоставления физическим лицам для размещения жилых домов и садовых домов и юридическим лицам для строительства инженерных сооружений (улиц и проездов, ЛЭП) и площадок общего пользования на территории садоводческого некоммерческого товарищества собственников недвижимости.

Проект межевания территории выполнен с соблюдением требований Правил землепользования и застройки Малиновского сельсовета, утвержденных решением Малиновского сельского Совета депутатов от 11.12.2012 № 39-119Р, требований Закона Красноярского края «О регулировании земельных отношений в Красноярском крае» №7-2542 от 04.12.2008 г., требований СП 53.13330.2019. Свод правил. Планировка и застройка территории ведения гражданами садоводства. Здания и сооружения (СНиП 30-02-97 Планировка и застройка территорий садоводческих (дачных) объединений граждан, здания и сооружения), требований, содержащихся в пункте 5 статьи 41 Градостроительного кодекса Российской Федерации» от 29.12.2004 № 190-ФЗ.

Проект межевания территории включает в себя чертежи межевания территории, на которых

ПРОЕКТ МЕЖЕВАНИЯ ТЕРРИТОРИИ

Пояснительная записка

отображаются:

- 1) красные линии;
- 2) линии отступа от красных линий в целях определения места допустимого размещения зданий, строений, сооружений;
- 3) границы образуемых земельных участков на кадастровом плане территории, условные номера образуемых земельных участков.

В проекте межевания территории также указаны в соответствии с пунктом 5.2. статьи 43 Градостроительного кодекса:

- 1) площадь образуемых земельных участков;
- 2) образуемые земельные участки, которые после образования будут относиться к территориям общего пользования или имуществу общего пользования;
- 3) вид разрешенного использования образуемых земельных в случаях, предусмотренных Кодексом.

Схема расположения проектируемой территории межевания в структуре Малиновского сельсовета разработана с использованием Генерального плана и схемы функционального зонирования территории Малиновского сельсовета, утвержденной решением Малиновского сельского Совета депутатов от 11.12.2012 № 39-119Р.

Чертеж красных линий, разработан с использованием Схемы территориального зонирования Малиновского сельсовета, являющейся неотъемлемой частью Правил землепользования и застройки Малиновского сельсовета и Генеральным планом Малиновского сельсовета.

Чертеж линий отступа от красных линий в целях определения мест допустимого размещения строений и сооружений на образуемых участках разработан с использованием Электронной карты Ачинского района масштаба 1: 25000, ФГУП Красноярскгеосъемка» 2000 г., в редакции ООО Компания «Сибтехпром», г. Красноярск, 2005 год № 151 от 25.12.2005 г., Генеральным планом Малиновского сельсовета, СП 53.13330.2019. Свод правил. Планировка и застройка территории ведения гражданами садоводства. Здания и сооружения (СНиП 30-02-97 Планировка и застройка территорий садоводческих (дачных) объединений граждан, здания и сооружения).

Чертеж формируемых земельных участков, планируемых для предоставления физическим и юридическим лицам, разработаны с использованием Электронной карты Ачинского района масштаба 1: 25000, ФГУП Красноярскгеосъемка» 2000 г., в редакции ООО Компания «Сибтехпром», г. Красноярск, 2005 год № 151 от 25.12.2005 г., Схемы территориального зонирования Малиновского сельсовета, являющейся неотъемлемой частью Правил землепользования и застройки Малиновского сельсовета и Генеральным планом Малиновского сельсовета.

Размеры индивидуальных земельных участков для ведения садоводства установлены с уче-

ПРОЕКТ МЕЖЕВАНИЯ ТЕРРИТОРИИ

Пояснительная записка

том градостроительных нормативов и правил, действующих на период проектирования и находясь в пределах от 300 до 1500 кв.м. Размеры земельных участков для размещения улиц и объектов общего использования установлены в соответствии с требованиями СП 53.13330.2019. Свод правил. Планировка и застройка территории ведения гражданами садоводства. Здания и сооружения (СНиП 30-02-97 Планировка и застройка территорий садоводческих (дачных) объединений граждан, здания и сооружения). Способ образования земельных участков – раздел земельного участка 24:02:0602001:157 с сохранением исходного земельного участка в измененных границах.

Проект межевания выполнен в системе координат МСК 166. Распределение площадей (в кв.м) образуемых земельных участков, виды разрешенного использования приведены в таблице №1. Категория земель образуемых земельных участков – земли сельскохозяйственного назначения.

Таблица №1

Участок: 24:02:0602001:157:ЗУ1

Площадь (кв.м): 1403

Категория земель: Земли сельскохозяйственного назначения

Разрешённое использование: Ведение садоводства

Адрес: Красноярский край, Ачинский р-н, с южной стороны п. Малиновка, садоводческое некоммерческое товарищество собственников недвижимости «Новая Малиновка», участок № 1

Название участка	Название межевого знака	X, м	Y, м	Дирекционные углы	Расстояние (м)
24:02:0602001:157:ЗУ1	н1	698575.98	143571.82	244° 7' 56"	36.01
	н2	698560.27	143539.42	334° 8' 5"	39.91
	н3	698596.18	143522.01	67° 10' 7"	36.05
	н4	698610.17	143555.24	154° 7' 46"	38.00
	н1	698575.98	143571.82	-	-

Участок: 24:02:0602001:157:ЗУ2

Площадь (кв.м): 1044

Категория земель: Земли сельскохозяйственного назначения

Разрешённое использование: Ведение садоводства

Адрес: Красноярский край, Ачинский р-н, с южной стороны п. Малиновка, садоводческое некоммерческое товарищество собственников недвижимости «Новая Малиновка», участок № 2

Название участка	Название межевого знака	X, м	Y, м	Дирекционные углы	Расстояние (м)
24:02:0602001:157:ЗУ2	н2	698560.27	143539.42	64° 7' 56"	36.01
	н1	698575.98	143571.82	154° 8' 30"	29.00
	н5	698549.88	143584.47	244° 7' 31"	36.00
	н6	698534.17	143552.08	334° 7' 26"	29.01
	н2	698560.27	143539.42	-	-

Участок: 24:02:0602001:157:ЗУ3

ПРОЕКТ МЕЖЕВАНИЯ ТЕРРИТОРИИ

Пояснительная записка

Площадь (кв.м): 1044**Категория земель:** Земли сельскохозяйственного назначения**Разрешённое использование:** Ведение садоводства**Адрес:** Красноярский край, Ачинский р-н, с южной стороны п. Малиновка, садоводческое некоммерческое товарищество собственников недвижимости «Новая Малиновка», участок № 3

Название участка	Название межевого знака	X, м	Y, м	Дирекционные углы	Расстояние (м)
24:02:0602001:157:3У3	н6	698534.17	143552.08	64° 7' 31"	36.00
	н5	698549.88	143584.47	154° 7' 59"	29.00
	н7	698523.79	143597.12	244° 7' 31"	36.00
	н8	698508.08	143564.73	334° 7' 59"	29.00
	н6	698534.17	143552.08	-	-

Участок: 24:02:0602001:157:3У4**Площадь (кв.м):** 1044**Категория земель:** Земли сельскохозяйственного назначения**Разрешённое использование:** Ведение садоводства**Адрес:** Красноярский край, Ачинский р-н, с южной стороны п. Малиновка, садоводческое некоммерческое товарищество собственников недвижимости «Новая Малиновка», участок № 4

Название участка	Название межевого знака	X, м	Y, м	Дирекционные углы	Расстояние (м)
24:02:0602001:157:3У4	н8	698508.08	143564.73	64° 7' 31"	36.00
	н7	698523.79	143597.12	154° 6' 55"	29.00
	н9	698497.7	143609.78	244° 8' 47"	36.00
	н10	698482	143577.38	334° 7' 28"	28.99
	н8	698508.08	143564.73	-	-

Участок: 24:02:0602001:157:3У5**Площадь (кв.м):** 1044**Категория земель:** Земли сельскохозяйственного назначения**Разрешённое использование:** Ведение садоводства**Адрес:** Красноярский край, Ачинский р-н, с южной стороны п. Малиновка, садоводческое некоммерческое товарищество собственников недвижимости «Новая Малиновка», участок № 5

Название участка	Название межевого знака	X, м	Y, м	Дирекционные углы	Расстояние (м)
24:02:0602001:157:3У5	н10	698482	143577.38	64° 8' 47"	36.00
	н9	698497.7	143609.78	154° 7' 59"	29.00
	н11	698471.61	143622.43	244° 8' 22"	35.99
	н12	698455.91	143590.04	334° 6' 55"	29.00
	н10	698482	143577.38	-	-

Участок: 24:02:0602001:157:3У6**Площадь (кв.м):** 1044**Категория земель:** Земли сельскохозяйственного назначения**Разрешённое использование:** Ведение садоводства**Адрес:** Красноярский край, Ачинский р-н, с южной стороны п. Малиновка, садоводческое некоммерческое товарищество собственников недвижимости «Новая Малиновка», участок № 6

ПРОЕКТ МЕЖЕВАНИЯ ТЕРРИТОРИИ

Пояснительная записка

Название участка	Название межевого знака	X, м	Y, м	Дирекционные углы	Расстояние (м)
24:02:0602001:157:3У6	н12	698455.91	143590.04	64° 8' 22"	35.99
	н11	698471.61	143622.43	154° 7' 59"	29.00
	н13	698445.52	143635.08	244° 8' 22"	35.99
	н14	698429.82	143602.69	334° 7' 59"	29.00
	н12	698455.91	143590.04	-	-

Участок: 24:02:0602001:157:3У7

Площадь (кв.м): 1044

Категория земель: Земли сельскохозяйственного назначения

Разрешённое использование: Ведение садоводства

Адрес: Красноярский край, Ачинский р-н, с южной стороны п. Малиновка, садоводческое некоммерческое товарищество собственников недвижимости «Новая Малиновка», участок № 7

Название участка	Название межевого знака	X, м	Y, м	Дирекционные углы	Расстояние (м)
24:02:0602001:157:3У7	н14	698429.82	143602.69	64° 8' 22"	35.99
	н13	698445.52	143635.08	154° 7' 59"	29.00
	н15	698419.43	143647.73	244° 8' 22"	35.99
	н16	698403.73	143615.34	334° 7' 59"	29.00
	н14	698429.82	143602.69	-	-

Участок: 24:02:0602001:157:3У8

Площадь (кв.м): 1044

Категория земель: Земли сельскохозяйственного назначения

Разрешённое использование: Ведение садоводства

Адрес: Красноярский край, Ачинский р-н, с южной стороны п. Малиновка, садоводческое некоммерческое товарищество собственников недвижимости «Новая Малиновка», участок № 8

Название участка	Название межевого знака	X, м	Y, м	Дирекционные углы	Расстояние (м)
24:02:0602001:157:3У8	н16	698403.73	143615.34	64° 8' 22"	35.99
	н15	698419.43	143647.73	154° 7' 59"	29.00
	н17	698393.34	143660.38	244° 8' 22"	35.99
	н18	698377.64	143627.99	334° 7' 59"	29.00
	н16	698403.73	143615.34	-	-

Участок: 24:02:0602001:157:3У9

Площадь (кв.м): 1044

Категория земель: Земли сельскохозяйственного назначения

Разрешённое использование: Ведение садоводства

Адрес: Красноярский край, Ачинский р-н, с южной стороны п. Малиновка, садоводческое некоммерческое товарищество собственников недвижимости «Новая Малиновка», участок № 9

Название участка	Название межевого знака	X, м	Y, м	Дирекционные углы	Расстояние (м)
24:02:0602001:157:3У9	н18	698377.64	143627.99	64° 8' 22"	35.99
	н17	698393.34	143660.38	154° 7' 59"	29.00

ПРОЕКТ МЕЖЕВАНИЯ ТЕРРИТОРИИ

Пояснительная записка

	н19	698367.25	143673.03	244° 8' 22"	35.99
	н20	698351.55	143640.64	334° 7' 59"	29.00
	н18	698377.64	143627.99	-	-

Участок: 24:02:0602001:157:3У10

Площадь (кв.м): 1044

Категория земель: Земли сельскохозяйственного назначения

Разрешённое использование: Ведение садоводства

Адрес: Красноярский край, Ачинский р-н, с южной стороны п. Малиновка, садоводческое некоммерческое товарищество собственников недвижимости «Новая Малиновка», участок № 10

Название участка	Название межевого знака	X, м	Y, м	Дирекционные углы	Расстояние (м)
24:02:0602001:157:3У10	н20	698351.55	143640.64	64° 8' 22"	35.99
	н19	698367.25	143673.03	154° 7' 59"	29.00
	н21	698341.16	143685.68	244° 8' 22"	35.99
	н22	698325.46	143653.29	334° 7' 59"	29.00
	н20	698351.55	143640.64	-	-

Участок: 24:02:0602001:157:3У11

Площадь (кв.м): 1044

Категория земель: Земли сельскохозяйственного назначения

Разрешённое использование: Ведение садоводства

Адрес: Красноярский край, Ачинский р-н, с южной стороны п. Малиновка, садоводческое некоммерческое товарищество собственников недвижимости «Новая Малиновка», участок № 11

Название участка	Название межевого знака	X, м	Y, м	Дирекционные углы	Расстояние (м)
24:02:0602001:157:3У11	н22	698325.46	143653.29	64° 8' 22"	35.99
	н21	698341.16	143685.68	154° 7' 59"	29.00
	н23	698315.07	143698.33	244° 7' 57"	35.99
	н24	698299.37	143665.95	334° 6' 55"	29.00
	н22	698325.46	143653.29	-	-

Участок: 24:02:0602001:157:3У12

Площадь (кв.м): 1043

Категория земель: Земли сельскохозяйственного назначения

Разрешённое использование: Ведение садоводства

Адрес: Красноярский край, Ачинский р-н, с южной стороны п. Малиновка, садоводческое некоммерческое товарищество собственников недвижимости «Новая Малиновка», участок № 12

Название участка	Название межевого знака	X, м	Y, м	Дирекционные углы	Расстояние (м)
24:02:0602001:157:3У12	н24	698299.37	143665.95	64° 7' 57"	35.99
	н23	698315.07	143698.33	154° 7' 59"	29.00
	н25	698288.98	143710.98	244° 7' 57"	35.99
	н26	698273.28	143678.6	334° 7' 59"	29.00
	н24	698299.37	143665.95	-	-

ПРОЕКТ МЕЖЕВАНИЯ ТЕРРИТОРИИ

Пояснительная записка

Участок: 24:02:0602001:157:3У13**Площадь (кв.м):** 1043**Категория земель:** Земли сельскохозяйственного назначения**Разрешённое использование:** Ведение садоводства**Адрес:** Красноярский край, Ачинский р-н, с южной стороны п. Малиновка, садоводческое некоммерческое товарищество собственников недвижимости «Новая Малиновка», участок № 13

Название участка	Название межевого знака	X, м	Y, м	Дирекционные углы	Расстояние (м)
24:02:0602001:157:3У13	н26	698273.28	143678.6	64° 7' 57"	35.99
	н25	698288.98	143710.98	154° 7' 59"	29.00
	н27	698262.89	143723.63	244° 7' 57"	35.99
	н28	698247.19	143691.25	334° 7' 59"	29.00
	н26	698273.28	143678.6	-	-

Участок: 24:02:0602001:157:3У14**Площадь (кв.м):** 1043**Категория земель:** Земли сельскохозяйственного назначения**Разрешённое использование:** Ведение садоводства**Адрес:** Красноярский край, Ачинский р-н, с южной стороны п. Малиновка, садоводческое некоммерческое товарищество собственников недвижимости «Новая Малиновка», участок № 14

Название участка	Название межевого знака	X, м	Y, м	Дирекционные углы	Расстояние (м)
24:02:0602001:157:3У14	н28	698247.19	143691.25	64° 7' 57"	35.99
	н27	698262.89	143723.63	154° 7' 59"	29.00
	н29	698236.8	143736.28	244° 8' 24"	35.97
	н30	698221.11	143703.91	334° 6' 24"	28.99
	н28	698247.19	143691.25	-	-

Участок: 24:02:0602001:157:3У15**Площадь (кв.м):** 1228**Категория земель:** Земли сельскохозяйственного назначения**Разрешённое использование:** Ведение садоводства**Адрес:** Красноярский край, Ачинский р-н, с южной стороны п. Малиновка, садоводческое некоммерческое товарищество собственников недвижимости «Новая Малиновка», участок № 15

Название участка	Название межевого знака	X, м	Y, м	Дирекционные углы	Расстояние (м)
24:02:0602001:157:3У15	н31	698189.37	143701.73	3° 55' 44"	31.81
	н30	698221.11	143703.91	64° 8' 24"	35.97
	н29	698236.8	143736.28	154° 6' 57"	28.22
	н32	698211.41	143748.6	244° 47' 55"	16.72
	н33	698204.29	143733.47	244° 49' 23"	35.07
	н31	698189.37	143701.73	-	-

Участок: 24:02:0602001:157:3У16**Площадь (кв.м):** 1207**Категория земель:** Земли сельскохозяйственного назначения**Разрешённое использование:** Ведение садоводства**Адрес:** Красноярский край, Ачинский р-н, с южной стороны п. Малиновка, садоводческое некоммерческое товарищество собственников недвижимости «Новая Малиновка», участок № 16

ПРОЕКТ МЕЖЕВАНИЯ ТЕРРИТОРИИ

Пояснительная записка

ское товарищество собственников недвижимости «Новая Малиновка», участок № 16

Название участка	Название межевого знака	X, м	Y, м	Дирекционные углы	Расстояние (м)
24:02:0602001:157:3У16	н34	698163.98	143733.27	0° 17' 3"	40.31
	н33	698204.29	143733.47	64° 47' 55"	16.72
	н32	698211.41	143748.6	154° 8' 4"	52.38
	н35	698164.28	143771.45	269° 32' 59"	38.18
	н34	698163.98	143733.27	-	-

Участок: 24:02:0602001:157:3У17

Площадь (кв.м): 1054

Категория земель: Земли сельскохозяйственного назначения

Разрешённое использование: Ведение садоводства

Адрес: Красноярский край, Ачинский р-н, с южной стороны п. Малиновка, садоводческое некоммерческое товарищество собственников недвижимости «Новая Малиновка», участок № 17

Название участка	Название межевого знака	X, м	Y, м	Дирекционные углы	Расстояние (м)
24:02:0602001:157:3У17	н36	698164.36	143700.02	3° 54' 40"	25.07
	н31	698189.37	143701.73	64° 49' 23"	35.07
	н33	698204.29	143733.47	180° 17' 3"	40.31
	н34	698163.98	143733.27	270° 39' 17"	33.25
	н36	698164.36	143700.02	-	-

Участок: 24:02:0602001:157:3У18

Площадь (кв.м): 1436

Категория земель: Земли сельскохозяйственного назначения

Разрешённое использование: Ведение садоводства

Адрес: Красноярский край, Ачинский р-н, с южной стороны п. Малиновка, садоводческое некоммерческое товарищество собственников недвижимости «Новая Малиновка», участок № 18

Название участка	Название межевого знака	X, м	Y, м	Дирекционные углы	Расстояние (м)
24:02:0602001:157:3У18	н37	698546.95	143529.21	281° 46' 36"	41.65
	н38	698555.45	143488.44	297° 12' 51"	31.97
	н39	698570.07	143460.01	67° 9' 51"	52.26
	н40	698590.35	143508.17	154° 8' 10"	48.23
	н37	698546.95	143529.21	-	-

Участок: 24:02:0602001:157:3У19

Площадь (кв.м): 1207

Категория земель: Земли сельскохозяйственного назначения

Разрешённое использование: Ведение садоводства

Адрес: Красноярский край, Ачинский р-н, с южной стороны п. Малиновка, садоводческое некоммерческое товарищество собственников недвижимости «Новая Малиновка», участок № 19

Название участка	Название межевого знака	X, м	Y, м	Дирекционные углы	Расстояние (м)
24:02:0602001:157:3У19	н41	698526.03	143368.78	2° 47' 33"	5.75

ПРОЕКТ МЕЖЕВАНИЯ ТЕРРИТОРИИ

Пояснительная записка

	н42	698531.77	143369.06	67° 9' 43"	66.53
	н43	698557.59	143430.37	182° 46' 31"	34.49
	н44	698523.14	143428.7	272° 45' 40"	59.99
	н41	698526.03	143368.78	-	-

Участок: 24:02:0602001:157:3У20

Площадь (кв.м): 1202

Категория земель: Земли сельскохозяйственного назначения

Разрешённое использование: Ведение садоводства

Адрес: Красноярский край, Ачинский р-н, с южной стороны п. Малиновка, садоводческое некоммерческое товарищество собственников недвижимости «Новая Малиновка», участок № 20

Название участка	Название межевого знака	X, м	Y, м	Дирекционные углы	Расстояние (м)
24:02:0602001:157:3У20	н44	698523.14	143428.7	2° 46' 31"	34.49
	н43	698557.59	143430.37	67° 9' 58"	32.16
	н39	698570.07	143460.01	182° 46' 21"	48.38
	н45	698521.75	143457.67	272° 44' 49"	29.00
	н44	698523.14	143428.7	-	-

Участок: 24:02:0602001:157:3У21

Площадь (кв.м): 1214

Категория земель: Земли сельскохозяйственного назначения

Разрешённое использование: Ведение садоводства

Адрес: Красноярский край, Ачинский р-н, с южной стороны п. Малиновка, садоводческое некоммерческое товарищество собственников недвижимости «Новая Малиновка», участок № 21

Название участка	Название межевого знака	X, м	Y, м	Дирекционные углы	Расстояние (м)
24:02:0602001:157:3У21	н45	698521.75	143457.67	2° 46' 21"	48.38
	н39	698570.07	143460.01	117° 12' 51"	31.97
	н38	698555.45	143488.44	182° 53' 12"	35.14
	н46	698520.35	143486.67	272° 45' 49"	29.03
	н45	698521.75	143457.67	-	-

Участок: 24:02:0602001:157:3У22

Площадь (кв.м): 1500

Категория земель: Земли сельскохозяйственного назначения

Разрешённое использование: Ведение садоводства

Адрес: Красноярский край, Ачинский р-н, с южной стороны п. Малиновка, садоводческое некоммерческое товарищество собственников недвижимости «Новая Малиновка», участок № 22

Название участка	Название межевого знака	X, м	Y, м	Дирекционные углы	Расстояние (м)
24:02:0602001:157:3У22	н46	698520.35	143486.67	2° 53' 12"	35.14
	н38	698555.45	143488.44	101° 46' 36"	41.65
	н37	698546.95	143529.21	154° 7' 50"	26.15
	н47	698523.42	143540.62	242° 49' 29"	11.34
	н48	698518.24	143530.53	272° 45' 15"	43.91
	н46	698520.35	143486.67	-	-

ПРОЕКТ МЕЖЕВАНИЯ ТЕРРИТОРИИ

Пояснительная записка

Участок: 24:02:0602001:157:3У23

Площадь (кв.м): 1387

Категория земель: Земли сельскохозяйственного назначения

Разрешённое использование: Ведение садоводства

Адрес: Красноярский край, Ачинский р-н, с южной стороны п. Малиновка, садоводческое некоммерческое товарищество собственников недвижимости «Новая Малиновка», участок № 23

Название участка	Название межевого знака	X, м	Y, м	Дирекционные углы	Расстояние (м)
24:02:0602001:157:3У23	н49	698484.23	143301.68	2° 46' 50"	19.58
	н50	698503.79	143302.63	67° 9' 50"	24.07
	н51	698513.13	143324.81	92° 45' 18"	28.29
	н52	698511.77	143353.07	182° 46' 11"	30.01
	н53	698481.8	143351.62	272° 47' 49"	25.00
	н54	698483.02	143326.65	272° 46' 27"	25.00
	н49	698484.23	143301.68	-	-

Участок: 24:02:0602001:157:3У24

Площадь (кв.м): 1050

Категория земель: Земли сельскохозяйственного назначения

Разрешённое использование: Ведение садоводства

Адрес: Красноярский край, Ачинский р-н, с южной стороны п. Малиновка, садоводческое некоммерческое товарищество собственников недвижимости «Новая Малиновка», участок № 24

Название участка	Название межевого знака	X, м	Y, м	Дирекционные углы	Расстояние (м)
24:02:0602001:157:3У24	н55	698441.07	143324.62	2° 46' 13"	42.00
	н54	698483.02	143326.65	92° 47' 49"	25.00
	н53	698481.8	143351.62	182° 46' 13"	42.00
	н56	698439.85	143349.59	272° 47' 49"	25.00
	н55	698441.07	143324.62	-	-

Участок: 24:02:0602001:157:3У25

Площадь (кв.м): 1050

Категория земель: Земли сельскохозяйственного назначения

Разрешённое использование: Ведение садоводства

Адрес: Красноярский край, Ачинский р-н, с южной стороны п. Малиновка, садоводческое некоммерческое товарищество собственников недвижимости «Новая Малиновка», участок № 25

Название участка	Название межевого знака	X, м	Y, м	Дирекционные углы	Расстояние (м)
24:02:0602001:157:3У25	н57	698442.28	143299.65	2° 46' 13"	42.00
	н49	698484.23	143301.68	92° 46' 27"	25.00
	н54	698483.02	143326.65	182° 46' 13"	42.00
	н55	698441.07	143324.62	272° 46' 27"	25.00
	н57	698442.28	143299.65	-	-

Участок: 24:02:0602001:157:3У26

Площадь (кв.м): 1390

ПРОЕКТ МЕЖЕВАНИЯ ТЕРРИТОРИИ

Пояснительная записка

Категория земель: Земли сельскохозяйственного назначения

Разрешённое использование: Ведение садоводства

Адрес: Красноярский край, Ачинский р-н, с южной стороны п. Малиновка, садоводческое некоммерческое товарищество собственников недвижимости «Новая Малиновка», участок № 26

Название участка	Название межевого знака	X, м	Y, м	Дирекционные углы	Расстояние (м)
24:02:0602001:157:3У26	н58	698443.49	143274.68	2° 46' 24"	49.60
	н59	698493.03	143277.08	67° 9' 44"	27.72
	н50	698503.79	143302.63	182° 46' 50"	19.58
	н49	698484.23	143301.68	182° 46' 13"	42.00
	н57	698442.28	143299.65	272° 46' 27"	25.00
	н58	698443.49	143274.68	-	-

Участок: 24:02:0602001:157:3У27

Площадь (кв.м): 1090

Категория земель: Земли сельскохозяйственного назначения

Разрешённое использование: Ведение садоводства

Адрес: Красноярский край, Ачинский р-н, с южной стороны п. Малиновка, садоводческое некоммерческое товарищество собственников недвижимости «Новая Малиновка», участок № 27

Название участка	Название межевого знака	X, м	Y, м	Дирекционные углы	Расстояние (м)
24:02:0602001:157:3У27	н60	698444.7	143249.71	2° 46' 24"	37.61
	н61	698482.27	143251.53	67° 9' 44"	27.72
	н59	698493.03	143277.08	182° 46' 24"	49.60
	н58	698443.49	143274.68	272° 46' 27"	25.00
	н60	698444.7	143249.71	-	-

Участок: 24:02:0602001:157:3У28

Площадь (кв.м): 1430

Категория земель: Земли сельскохозяйственного назначения

Разрешённое использование: Ведение садоводства

Адрес: Красноярский край, Ачинский р-н, с южной стороны п. Малиновка, садоводческое некоммерческое товарищество собственников недвижимости «Новая Малиновка», участок № 28

Название участка	Название межевого знака	X, м	Y, м	Дирекционные углы	Расстояние (м)
24:02:0602001:157:3У28	н61	698482.27	143251.53	182° 46' 24"	37.61
	н60	698444.7	143249.71	272° 47' 1"	64.66
	н62	698447.84	143185.13	0° 52' 53"	6.50
	н63	698454.34	143185.23	67° 9' 21"	71.94
	н61	698482.27	143251.53	-	-

Участок: 24:02:0602001:157:3У29

Площадь (кв.м): 1494

Категория земель: Земли сельскохозяйственного назначения

Разрешённое использование: Ведение садоводства

Адрес: Красноярский край, Ачинский р-н, с южной стороны п. Малиновка, садоводческое некоммерческое товарищество собственников недвижимости «Новая Малиновка», участок № 29

ПРОЕКТ МЕЖЕВАНИЯ ТЕРРИТОРИИ

Пояснительная записка

Название участка	Название межевого знака	X, м	Y, м	Дирекционные углы	Расстояние (м)
24:02:0602001:157:3У29	н64	698475.09	143366.31	2° 46' 12"	36.00
	н65	698511.05	143368.05	92° 45' 44"	41.50
	н66	698509.05	143409.5	182° 46' 12"	36.00
	н67	698473.09	143407.76	272° 45' 44"	41.50
	н64	698475.09	143366.31	-	-

Участок: 24:02:0602001:157:3У30

Площадь (кв.м): 1494

Категория земель: Земли сельскохозяйственного назначения

Разрешённое использование: Ведение садоводства

Адрес: Красноярский край, Ачинский р-н, с южной стороны п. Малиновка, садоводческое некоммерческое товарищество собственников недвижимости «Новая Малиновка», участок № 30

Название участка	Название межевого знака	X, м	Y, м	Дирекционные углы	Расстояние (м)
24:02:0602001:157:3У30	н67	698473.09	143407.76	2° 46' 12"	36.00
	н66	698509.05	143409.5	92° 45' 44"	41.50
	н68	698507.05	143450.95	182° 46' 12"	36.00
	н69	698471.09	143449.21	272° 45' 44"	41.50
	н67	698473.09	143407.76	-	-

Участок: 24:02:0602001:157:3У31

Площадь (кв.м): 1494

Категория земель: Земли сельскохозяйственного назначения

Разрешённое использование: Ведение садоводства

Адрес: Красноярский край, Ачинский р-н, с южной стороны п. Малиновка, садоводческое некоммерческое товарищество собственников недвижимости «Новая Малиновка», участок № 31

Название участка	Название межевого знака	X, м	Y, м	Дирекционные углы	Расстояние (м)
24:02:0602001:157:3У31	н69	698471.09	143449.21	2° 46' 12"	36.00
	н68	698507.05	143450.95	92° 45' 44"	41.50
	н70	698505.05	143492.4	182° 46' 12"	36.00
	н71	698469.09	143490.66	272° 45' 44"	41.50
	н69	698471.09	143449.21	-	-

Участок: 24:02:0602001:157:3У32

Площадь (кв.м): 1494

Категория земель: Земли сельскохозяйственного назначения

Разрешённое использование: Ведение садоводства

Адрес: Красноярский край, Ачинский р-н, с южной стороны п. Малиновка, садоводческое некоммерческое товарищество собственников недвижимости «Новая Малиновка», участок № 32

Название участка	Название межевого знака	X, м	Y, м	Дирекционные углы	Расстояние (м)
24:02:0602001:157:3У32	н71	698469.09	143490.66	2° 46' 12"	36.00
	н70	698505.05	143492.4	92° 46' 34"	41.50

ПРОЕКТ МЕЖЕВАНИЯ ТЕРРИТОРИИ

Пояснительная записка

	н72	698503.04	143533.85	182° 46' 15"	35.99
	н73	698467.09	143532.11	272° 45' 44"	41.50
	н71	698469.09	143490.66	-	-

Участок: 24:02:0602001:157:3У33

Площадь (кв.м): 1500

Категория земель: Земли сельскохозяйственного назначения

Разрешённое использование: Ведение садоводства

Адрес: Красноярский край, Ачинский р-н, с южной стороны п. Малиновка, садоводческое некоммерческое товарищество собственников недвижимости «Новая Малиновка», участок № 33

Название участка	Название межевого знака	X, м	Y, м	Дирекционные углы	Расстояние (м)
24:02:0602001:157:3У33	н74	698442.97	143530.94	2° 46' 37"	24.15
	н73	698467.09	143532.11	2° 46' 15"	35.99
	н72	698503.04	143533.85	92° 45' 12"	17.07
	н75	698502.22	143550.9	154° 5' 43"	45.00
	н76	698461.74	143570.56	244° 39' 2"	43.84
	н74	698442.97	143530.94	-	-

Участок: 24:02:0602001:157:3У34

Площадь (кв.м): 1108

Категория земель: Земли сельскохозяйственного назначения

Разрешённое использование: Ведение садоводства

Адрес: Красноярский край, Ачинский р-н, с южной стороны п. Малиновка, садоводческое некоммерческое товарищество собственников недвижимости «Новая Малиновка», участок № 34

Название участка	Название межевого знака	X, м	Y, м	Дирекционные углы	Расстояние (м)
24:02:0602001:157:3У34	н77	698431.12	143530.37	2° 45' 13"	11.86
	н74	698442.97	143530.94	64° 39' 2"	43.84
	н76	698461.74	143570.56	154° 5' 41"	30.28
	н78	698434.5	143583.79	241° 33' 38"	11.49
	н79	698429.03	143573.69	272° 45' 43"	43.37
	н77	698431.12	143530.37	-	-

Участок: 24:02:0602001:157:3У35

Площадь (кв.м): 1494

Категория земель: Земли сельскохозяйственного назначения

Разрешённое использование: Ведение садоводства

Адрес: Красноярский край, Ачинский р-н, с южной стороны п. Малиновка, садоводческое некоммерческое товарищество собственников недвижимости «Новая Малиновка», участок № 35

Название участка	Название межевого знака	X, м	Y, м	Дирекционные углы	Расстояние (м)
24:02:0602001:157:3У35	н80	698433.12	143488.92	2° 46' 10"	36.01
	н71	698469.09	143490.66	92° 45' 44"	41.50
	н73	698467.09	143532.11	182° 46' 37"	24.15
	н74	698442.97	143530.94	182° 45' 13"	11.86
	н77	698431.12	143530.37	272° 45' 44"	41.50

ПРОЕКТ МЕЖЕВАНИЯ ТЕРРИТОРИИ

Пояснительная записка

	н80	698433.12	143488.92	-	-
--	-----	-----------	-----------	---	---

Участок: 24:02:0602001:157:3У36

Площадь (кв.м): 1494

Категория земель: Земли сельскохозяйственного назначения

Разрешённое использование: Ведение садоводства

Адрес: Красноярский край, Ачинский р-н, с южной стороны п. Малиновка, садоводческое некоммерческое товарищество собственников недвижимости «Новая Малиновка», участок № 36

Название участка	Название межевого знака	X, м	Y, м	Дирекционные углы	Расстояние (м)
24:02:0602001:157:3У36	н81	698435.13	143447.47	2° 46' 12"	36.00
	н69	698471.09	143449.21	92° 45' 44"	41.50
	н71	698469.09	143490.66	182° 46' 10"	36.01
	н80	698433.12	143488.92	272° 46' 34"	41.50
	н81	698435.13	143447.47	-	-

Участок: 24:02:0602001:157:3У37

Площадь (кв.м): 1494

Категория земель: Земли сельскохозяйственного назначения

Разрешённое использование: Ведение садоводства

Адрес: Красноярский край, Ачинский р-н, с южной стороны п. Малиновка, садоводческое некоммерческое товарищество собственников недвижимости «Новая Малиновка», участок № 37

Название участка	Название межевого знака	X, м	Y, м	Дирекционные углы	Расстояние (м)
24:02:0602001:157:3У37	н82	698437.13	143406.02	2° 46' 12"	36.00
	н67	698473.09	143407.76	92° 45' 44"	41.50
	н69	698471.09	143449.21	182° 46' 12"	36.00
	н81	698435.13	143447.47	272° 45' 44"	41.50
	н82	698437.13	143406.02	-	-

Участок: 24:02:0602001:157:3У38

Площадь (кв.м): 1494

Категория земель: Земли сельскохозяйственного назначения

Разрешённое использование: Ведение садоводства

Адрес: Красноярский край, Ачинский р-н, с южной стороны п. Малиновка, садоводческое некоммерческое товарищество собственников недвижимости «Новая Малиновка», участок № 38

Название участка	Название межевого знака	X, м	Y, м	Дирекционные углы	Расстояние (м)
24:02:0602001:157:3У38	н64	698475.09	143366.31	92° 45' 44"	41.50
	н67	698473.09	143407.76	182° 46' 12"	36.00
	н82	698437.13	143406.02	272° 45' 44"	41.50
	н83	698439.13	143364.57	2° 46' 12"	36.00
	н64	698475.09	143366.31	-	-

Участок: 24:02:0602001:157:3У39

Площадь (кв.м): 1497

Категория земель: Земли сельскохозяйственного назначения

Разрешённое использование: Ведение садоводства

ПРОЕКТ МЕЖЕВАНИЯ ТЕРРИТОРИИ

Пояснительная записка

Адрес: Красноярский край, Ачинский р-н, с южной стороны п. Малиновка, садоводческое некоммерческое товарищество собственников недвижимости «Новая Малиновка», участок № 39

Название участка	Название межевого знака	X, м	Y, м	Дирекционные углы	Расстояние (м)
24:02:0602001:157:3У39	н84	698401.35	143089.41	2° 47' 37"	12.93
	н85	698414.26	143090.04	67° 9' 58"	53.39
	н86	698434.98	143139.25	92° 47' 5"	8.85
	н87	698434.55	143148.09	182° 46' 15"	35.99
	н88	698398.6	143146.35	272° 45' 17"	28.50
	н89	698399.97	143117.88	272° 46' 30"	28.50
	н84	698401.35	143089.41	-	-

Участок: 24:02:0602001:157:3У40

Площадь (кв.м): 1008

Категория земель: Земли сельскохозяйственного назначения

Разрешённое использование: Ведение садоводства

Адрес: Красноярский край, Ачинский р-н, с южной стороны п. Малиновка, садоводческое некоммерческое товарищество собственников недвижимости «Новая Малиновка», участок № 40

Название участка	Название межевого знака	X, м	Y, м	Дирекционные углы	Расстояние (м)
24:02:0602001:157:3У40	н88	698398.6	143146.35	2° 46' 15"	35.99
	н87	698434.55	143148.09	92° 45' 47"	28.00
	н90	698433.2	143176.06	182° 46' 15"	35.99
	н91	698397.25	143174.32	272° 45' 47"	28.00
	н88	698398.6	143146.35	-	-

Участок: 24:02:0602001:157:3У41

Площадь (кв.м): 1224

Категория земель: Земли сельскохозяйственного назначения

Разрешённое использование: Ведение садоводства

Адрес: Красноярский край, Ачинский р-н, с южной стороны п. Малиновка, садоводческое некоммерческое товарищество собственников недвижимости «Новая Малиновка», участок № 41

Название участка	Название межевого знака	X, м	Y, м	Дирекционные углы	Расстояние (м)
24:02:0602001:157:3У41	н91	698397.25	143174.32	2° 46' 15"	35.99
	н90	698433.2	143176.06	92° 44' 52"	34.00
	н92	698431.57	143210.02	182° 46' 12"	36.00
	н93	698395.61	143208.28	272° 45' 53"	34.00
	н91	698397.25	143174.32	-	-

Участок: 24:02:0602001:157:3У42

Площадь (кв.м): 1260

Категория земель: Земли сельскохозяйственного назначения

Разрешённое использование: Ведение садоводства

Адрес: Красноярский край, Ачинский р-н, с южной стороны п. Малиновка, садоводческое некоммерческое товарищество собственников недвижимости «Новая Малиновка», участок № 42

ПРОЕКТ МЕЖЕВАНИЯ ТЕРРИТОРИИ

Пояснительная записка

Название участка	Название межевого знака	X, м	Y, м	Дирекционные углы	Расстояние (м)
24:02:0602001:157:3У42	н93	698395.61	143208.28	2° 46' 12"	36.00
	н92	698431.57	143210.02	92° 46' 3"	35.00
	н94	698429.88	143244.98	182° 46' 12"	36.00
	н95	698393.92	143243.24	272° 46' 3"	35.00
	н93	698395.61	143208.28	-	-

Участок: 24:02:0602001:157:3У43

Площадь (кв.м): 1260

Категория земель: Земли сельскохозяйственного назначения

Разрешённое использование: Ведение садоводства

Адрес: Красноярский край, Ачинский р-н, с южной стороны п. Малиновка, садоводческое некоммерческое товарищество собственников недвижимости «Новая Малиновка», участок № 43

Название участка	Название межевого знака	X, м	Y, м	Дирекционные углы	Расстояние (м)
24:02:0602001:157:3У43	н95	698393.92	143243.24	2° 46' 12"	36.00
	н94	698429.88	143244.98	92° 46' 3"	35.00
	н96	698428.19	143279.94	182° 46' 15"	35.99
	н97	698392.24	143278.2	272° 45' 4"	35.00
	н95	698393.92	143243.24	-	-

Участок: 24:02:0602001:157:3У44

Площадь (кв.м): 1260

Категория земель: Земли сельскохозяйственного назначения

Разрешённое использование: Ведение садоводства

Адрес: Красноярский край, Ачинский р-н, с южной стороны п. Малиновка, садоводческое некоммерческое товарищество собственников недвижимости «Новая Малиновка», участок № 44

Название участка	Название межевого знака	X, м	Y, м	Дирекционные углы	Расстояние (м)
24:02:0602001:157:3У44	н97	698392.24	143278.2	2° 46' 15"	35.99
	н96	698428.19	143279.94	92° 45' 4"	35.00
	н98	698426.51	143314.9	182° 46' 12"	36.00
	н99	698390.55	143313.16	272° 46' 3"	35.00
	н97	698392.24	143278.2	-	-

Участок: 24:02:0602001:157:3У45

Площадь (кв.м): 1224

Категория земель: Земли сельскохозяйственного назначения

Разрешённое использование: Ведение садоводства

Адрес: Красноярский край, Ачинский р-н, с южной стороны п. Малиновка, садоводческое некоммерческое товарищество собственников недвижимости «Новая Малиновка», участок № 45

Название участка	Название межевого знака	X, м	Y, м	Дирекционные углы	Расстояние (м)
24:02:0602001:157:3У45	н99	698390.55	143313.16	2° 46' 12"	36.00
	н98	698426.51	143314.9	92° 45' 53"	34.00

ПРОЕКТ МЕЖЕВАНИЯ ТЕРРИТОРИИ

Пояснительная записка

	н100	698424.87	143348.86	182° 46' 12"	36.00
	н101	698388.91	143347.12	272° 45' 53"	34.00
	н99	698390.55	143313.16	-	-

Участок: 24:02:0602001:157:3У46

Площадь (кв.м): 1224

Категория земель: Земли сельскохозяйственного назначения

Разрешённое использование: Ведение садоводства

Адрес: Красноярский край, Ачинский р-н, с южной стороны п. Малиновка, садоводческое некоммерческое товарищество собственников недвижимости «Новая Малиновка», участок № 46

Название участка	Название межевого знака	X, м	Y, м	Дирекционные углы	Расстояние (м)
24:02:0602001:157:3У46	н102	698354.59	143311.42	2° 46' 12"	36.00
	н99	698390.55	143313.16	92° 45' 53"	34.00
	н101	698388.91	143347.12	182° 46' 12"	36.00
	н103	698352.95	143345.38	272° 45' 53"	34.00
	н102	698354.59	143311.42	-	-

Участок: 24:02:0602001:157:3У47

Площадь (кв.м): 1260

Категория земель: Земли сельскохозяйственного назначения

Разрешённое использование: Ведение садоводства

Адрес: Красноярский край, Ачинский р-н, с южной стороны п. Малиновка, садоводческое некоммерческое товарищество собственников недвижимости «Новая Малиновка», участок № 47

Название участка	Название межевого знака	X, м	Y, м	Дирекционные углы	Расстояние (м)
24:02:0602001:157:3У47	н104	698356.28	143276.46	2° 46' 12"	36.00
	н97	698392.24	143278.2	92° 46' 3"	35.00
	н99	698390.55	143313.16	182° 46' 12"	36.00
	н102	698354.59	143311.42	272° 46' 3"	35.00
	н104	698356.28	143276.46	-	-

Участок: 24:02:0602001:157:3У48

Площадь (кв.м): 1260

Категория земель: Земли сельскохозяйственного назначения

Разрешённое использование: Ведение садоводства

Адрес: Красноярский край, Ачинский р-н, с южной стороны п. Малиновка, садоводческое некоммерческое товарищество собственников недвижимости «Новая Малиновка», участок № 48

Название участка	Название межевого знака	X, м	Y, м	Дирекционные углы	Расстояние (м)
24:02:0602001:157:3У48	н105	698357.97	143241.5	2° 46' 15"	35.99
	н95	698393.92	143243.24	92° 45' 4"	35.00
	н97	698392.24	143278.2	182° 46' 12"	36.00
	н104	698356.28	143276.46	272° 46' 3"	35.00
	н105	698357.97	143241.5	-	-

Участок: 24:02:0602001:157:3У49

ПРОЕКТ МЕЖЕВАНИЯ ТЕРРИТОРИИ

Пояснительная записка

Площадь (кв.м): 1260

Категория земель: Земли сельскохозяйственного назначения

Разрешённое использование: Ведение садоводства

Адрес: Красноярский край, Ачинский р-н, с южной стороны п. Малиновка, садоводческое некоммерческое товарищество собственников недвижимости «Новая Малиновка», участок № 49

Название участка	Название межевого знака	X, м	Y, м	Дирекционные углы	Расстояние (м)
24:02:0602001:157:3У49	н106	698359.65	143206.54	2° 46' 12"	36.00
	н93	698395.61	143208.28	92° 46' 3"	35.00
	н95	698393.92	143243.24	182° 46' 15"	35.99
	н105	698357.97	143241.5	272° 45' 4"	35.00
	н106	698359.65	143206.54	-	-

Участок: 24:02:0602001:157:3У50

Площадь (кв.м): 1224

Категория земель: Земли сельскохозяйственного назначения

Разрешённое использование: Ведение садоводства

Адрес: Красноярский край, Ачинский р-н, с южной стороны п. Малиновка, садоводческое некоммерческое товарищество собственников недвижимости «Новая Малиновка», участок № 50

Название участка	Название межевого знака	X, м	Y, м	Дирекционные углы	Расстояние (м)
24:02:0602001:157:3У50	н107	698361.29	143172.58	2° 46' 12"	36.00
	н91	698397.25	143174.32	92° 45' 53"	34.00
	н93	698395.61	143208.28	182° 46' 12"	36.00
	н106	698359.65	143206.54	272° 45' 53"	34.00
	н107	698361.29	143172.58	-	-

Участок: 24:02:0602001:157:3У51

Площадь (кв.м): 1008

Категория земель: Земли сельскохозяйственного назначения

Разрешённое использование: Ведение садоводства

Адрес: Красноярский край, Ачинский р-н, с южной стороны п. Малиновка, садоводческое некоммерческое товарищество собственников недвижимости «Новая Малиновка», участок № 51

Название участка	Название межевого знака	X, м	Y, м	Дирекционные углы	Расстояние (м)
24:02:0602001:157:3У51	н108	698362.64	143144.61	2° 46' 12"	36.00
	н88	698398.6	143146.35	92° 45' 47"	28.00
	н91	698397.25	143174.32	182° 46' 12"	36.00
	н107	698361.29	143172.58	272° 45' 47"	28.00
	н108	698362.64	143144.61	-	-

Участок: 24:02:0602001:157:3У52

Площадь (кв.м): 1026

Категория земель: Земли сельскохозяйственного назначения

Разрешённое использование: Ведение садоводства

Адрес: Красноярский край, Ачинский р-н, с южной стороны п. Малиновка, садоводческое некоммерческое товарищество собственников недвижимости «Новая Малиновка», участок № 52

ПРОЕКТ МЕЖЕВАНИЯ ТЕРРИТОРИИ

Пояснительная записка

Название участка	Название межевого знака	X, м	Y, м	Дирекционные углы	Расстояние (м)
24:02:0602001:157:3У52	н109	698364.01	143116.15	2° 45' 15"	36.00
	н89	698399.97	143117.88	92° 45' 17"	28.50
	н88	698398.6	143146.35	182° 46' 12"	36.00
	н108	698362.64	143144.61	272° 45' 21"	28.49
	н109	698364.01	143116.15	-	-

Участок: 24:02:0602001:157:3У53

Площадь (кв.м): 1026

Категория земель: Земли сельскохозяйственного назначения

Разрешённое использование: Ведение садоводства

Адрес: Красноярский край, Ачинский р-н, с южной стороны п. Малиновка, садоводческое некоммерческое товарищество собственников недвижимости «Новая Малиновка», участок № 53

Название участка	Название межевого знака	X, м	Y, м	Дирекционные углы	Расстояние (м)
24:02:0602001:157:3У53	н110	698365.39	143087.67	2° 46' 12"	36.00
	н84	698401.35	143089.41	92° 46' 30"	28.50
	н89	698399.97	143117.88	182° 45' 15"	36.00
	н109	698364.01	143116.15	272° 46' 26"	28.51
	н110	698365.39	143087.67	-	-

Участок: 24:02:0602001:157:3У54

Площадь (кв.м): 1252

Категория земель: Земли сельскохозяйственного назначения

Разрешённое использование: Ведение садоводства

Адрес: Красноярский край, Ачинский р-н, с южной стороны п. Малиновка, садоводческое некоммерческое товарищество собственников недвижимости «Новая Малиновка», участок № 54

Название участка	Название межевого знака	X, м	Y, м	Дирекционные углы	Расстояние (м)
24:02:0602001:157:3У54	н85	698414.26	143090.04	182° 47' 37"	12.93
	н84	698401.35	143089.41	182° 46' 12"	36.00
	н110	698365.39	143087.67	272° 46' 14"	30.00
	н111	698366.84	143057.71	2° 46' 13"	34.55
	н112	698401.35	143059.38	67° 9' 55"	33.27
	н85	698414.26	143090.04	-	-

Участок: 24:02:0602001:157:3У55

Площадь (кв.м): 1494

Категория земель: Земли сельскохозяйственного назначения

Разрешённое использование: Ведение садоводства

Адрес: Красноярский край, Ачинский р-н, с южной стороны п. Малиновка, садоводческое некоммерческое товарищество собственников недвижимости «Новая Малиновка», участок № 55

Название участка	Название межевого знака	X, м	Y, м	Дирекционные углы	Расстояние (м)
24:02:0602001:157:3У55	н113	698388.19	143362.1	2° 46' 12"	36.00

ПРОЕКТ МЕЖЕВАНИЯ ТЕРРИТОРИИ

Пояснительная записка

	н114	698424.15	143363.84	92° 45' 44"	41.50
	н115	698422.15	143405.29	182° 46' 12"	36.00
	н116	698386.19	143403.55	272° 45' 44"	41.50
	н113	698388.19	143362.1	-	-

Участок: 24:02:0602001:157:3У56

Площадь (кв.м): 1494

Категория земель: Земли сельскохозяйственного назначения

Разрешённое использование: Ведение садоводства

Адрес: Красноярский край, Ачинский р-н, с южной стороны п. Малиновка, садоводческое некоммерческое товарищество собственников недвижимости «Новая Малиновка», участок № 56

Название участка	Название межевого знака	X, м	Y, м	Дирекционные углы	Расстояние (м)
24:02:0602001:157:3У56	н116	698386.19	143403.55	2° 46' 12"	36.00
	н115	698422.15	143405.29	92° 45' 44"	41.50
	н117	698420.15	143446.74	182° 46' 12"	36.00
	н118	698384.19	143445	272° 45' 44"	41.50
	н116	698386.19	143403.55	-	-

Участок: 24:02:0602001:157:3У57

Площадь (кв.м): 1494

Категория земель: Земли сельскохозяйственного назначения

Разрешённое использование: Ведение садоводства

Адрес: Красноярский край, Ачинский р-н, с южной стороны п. Малиновка, садоводческое некоммерческое товарищество собственников недвижимости «Новая Малиновка», участок № 57

Название участка	Название межевого знака	X, м	Y, м	Дирекционные углы	Расстояние (м)
24:02:0602001:157:3У57	н118	698384.19	143445	2° 46' 12"	36.00
	н117	698420.15	143446.74	92° 45' 44"	41.50
	н119	698418.15	143488.19	182° 46' 12"	36.00
	н120	698382.19	143486.45	272° 45' 44"	41.50
	н118	698384.19	143445	-	-

Участок: 24:02:0602001:157:3У58

Площадь (кв.м): 1494

Категория земель: Земли сельскохозяйственного назначения

Разрешённое использование: Ведение садоводства

Адрес: Красноярский край, Ачинский р-н, с южной стороны п. Малиновка, садоводческое некоммерческое товарищество собственников недвижимости «Новая Малиновка», участок № 58

Название участка	Название межевого знака	X, м	Y, м	Дирекционные углы	Расстояние (м)
24:02:0602001:157:3У58	н120	698382.19	143486.45	2° 46' 12"	36.00
	н119	698418.15	143488.19	92° 46' 34"	41.50
	н121	698416.14	143529.64	182° 46' 15"	35.99
	н122	698380.19	143527.9	272° 45' 44"	41.50
	н120	698382.19	143486.45	-	-

ПРОЕКТ МЕЖЕВАНИЯ ТЕРРИТОРИИ

Пояснительная записка

Участок: 24:02:0602001:157:3У59

Площадь (кв.м): 1170

Категория земель: Земли сельскохозяйственного назначения

Разрешённое использование: Ведение садоводства

Адрес: Красноярский край, Ачинский р-н, с южной стороны п. Малиновка, садоводческое некоммерческое товарищество собственников недвижимости «Новая Малиновка», участок № 59

Название участка	Название межевого знака	X, м	Y, м	Дирекционные углы	Расстояние (м)
24:02:0602001:157:3У59	н122	698380.19	143527.9	2° 46' 15"	35.99
	н121	698416.14	143529.64	92° 45' 2"	32.51
	н123	698414.58	143562.11	182° 46' 12"	36.00
	н124	698378.62	143560.37	272° 46' 5"	32.51
	н122	698380.19	143527.9	-	-

Участок: 24:02:0602001:157:3У60

Площадь (кв.м): 1027

Категория земель: Земли сельскохозяйственного назначения

Разрешённое использование: Ведение садоводства

Адрес: Красноярский край, Ачинский р-н, с южной стороны п. Малиновка, садоводческое некоммерческое товарищество собственников недвижимости «Новая Малиновка», участок № 60

Название участка	Название межевого знака	X, м	Y, м	Дирекционные углы	Расстояние (м)
24:02:0602001:157:3У60	н124	698378.62	143560.37	2° 46' 12"	36.00
	н123	698414.58	143562.11	92° 46' 10"	32.08
	н125	698413.03	143594.15	155° 29' 22"	19.96
	н126	698394.87	143602.43	248° 52' 32"	45.09
	н124	698378.62	143560.37	-	-

Участок: 24:02:0602001:157:3У61

Площадь (кв.м): 1300

Категория земель: Земли сельскохозяйственного назначения

Разрешённое использование: Ведение садоводства

Адрес: Красноярский край, Ачинский р-н, с южной стороны п. Малиновка, садоводческое некоммерческое товарищество собственников недвижимости «Новая Малиновка», участок № 61

Название участка	Название межевого знака	X, м	Y, м	Дирекционные углы	Расстояние (м)
24:02:0602001:157:3У61	н127	698351.31	143559.04	2° 47' 17"	27.34
	н124	698378.62	143560.37	68° 52' 32"	45.09
	н126	698394.87	143602.43	152° 37' 47"	25.14
	н128	698372.54	143613.99	248° 52' 33"	58.91
	н127	698351.31	143559.04	-	-

Участок: 24:02:0602001:157:3У62

Площадь (кв.м): 1353

Категория земель: Земли сельскохозяйственного назначения

Разрешённое использование: Ведение садоводства

Адрес: Красноярский край, Ачинский р-н, с южной стороны п. Малиновка, садоводческое некоммерческое товарищество собственников недвижимости «Новая Малиновка», участок № 62

ПРОЕКТ МЕЖЕВАНИЯ ТЕРРИТОРИИ

Пояснительная записка

Название участка	Название межевого знака	X, м	Y, м	Дирекционные углы	Расстояние (м)
24:02:0602001:157:3У62	н129	698342.66	143558.62	2° 46' 47"	8.66
	н127	698351.31	143559.04	68° 52' 33"	58.91
	н128	698372.54	143613.99	153° 54' 54"	29.88
	н130	698345.7	143627.13	243° 54' 10"	13.14
	н131	698339.92	143615.33	272° 45' 58"	56.78
	н129	698342.66	143558.62	-	-

Участок: 24:02:0602001:157:3У63

Площадь (кв.м): 1170

Категория земель: Земли сельскохозяйственного назначения

Разрешённое использование: Ведение садоводства

Адрес: Красноярский край, Ачинский р-н, с южной стороны п. Малиновка, садоводческое некоммерческое товарищество собственников недвижимости «Новая Малиновка», участок № 63

Название участка	Название межевого знака	X, м	Y, м	Дирекционные углы	Расстояние (м)
24:02:0602001:157:3У63	н132	698344.23	143526.16	2° 46' 12"	36.00
	н122	698380.19	143527.9	92° 46' 5"	32.51
	н124	698378.62	143560.37	182° 47' 17"	27.34
	н127	698351.31	143559.04	182° 46' 47"	8.66
	н129	698342.66	143558.62	272° 46' 8"	32.50
	н132	698344.23	143526.16	-	-

Участок: 24:02:0602001:157:3У64

Площадь (кв.м): 1494

Категория земель: Земли сельскохозяйственного назначения

Разрешённое использование: Ведение садоводства

Адрес: Красноярский край, Ачинский р-н, с южной стороны п. Малиновка, садоводческое некоммерческое товарищество собственников недвижимости «Новая Малиновка», участок № 64

Название участка	Название межевого знака	X, м	Y, м	Дирекционные углы	Расстояние (м)
24:02:0602001:157:3У64	н133	698346.23	143484.71	2° 46' 12"	36.00
	н120	698382.19	143486.45	92° 45' 44"	41.50
	н122	698380.19	143527.9	182° 46' 12"	36.00
	н132	698344.23	143526.16	272° 45' 44"	41.50
	н133	698346.23	143484.71	-	-

Участок: 24:02:0602001:157:3У65

Площадь (кв.м): 1494

Категория земель: Земли сельскохозяйственного назначения

Разрешённое использование: Ведение садоводства

Адрес: Красноярский край, Ачинский р-н, с южной стороны п. Малиновка, садоводческое некоммерческое товарищество собственников недвижимости «Новая Малиновка», участок № 65

Название участка	Название межевого знака	X, м	Y, м	Дирекционные углы	Расстояние (м)
------------------	-------------------------	------	------	-------------------	----------------

ПРОЕКТ МЕЖЕВАНИЯ ТЕРРИТОРИИ

Пояснительная записка

24:02:0602001:157:3У65	н134	698348.23	143443.26	2° 46' 12"	36.00
	н118	698384.19	143445	92° 45' 44"	41.50
	н120	698382.19	143486.45	182° 46' 12"	36.00
	н133	698346.23	143484.71	272° 45' 44"	41.50
	н134	698348.23	143443.26	-	-

Участок: 24:02:0602001:157:3У66

Площадь (кв.м): 1494

Категория земель: Земли сельскохозяйственного назначения

Разрешённое использование: Ведение садоводства

Адрес: Красноярский край, Ачинский р-н, с южной стороны п. Малиновка, садоводческое некоммерческое товарищество собственников недвижимости «Новая Малиновка», участок № 66

Название участка	Название межевого знака	X, м	Y, м	Дирекционные углы	Расстояние (м)
24:02:0602001:157:3У66	н135	698350.23	143401.81	2° 46' 12"	36.00
	н116	698386.19	143403.55	92° 45' 44"	41.50
	н118	698384.19	143445	182° 46' 12"	36.00
	н134	698348.23	143443.26	272° 45' 44"	41.50
	н135	698350.23	143401.81	-	-

Участок: 24:02:0602001:157:3У67

Площадь (кв.м): 1494

Категория земель: Земли сельскохозяйственного назначения

Разрешённое использование: Ведение садоводства

Адрес: Красноярский край, Ачинский р-н, с южной стороны п. Малиновка, садоводческое некоммерческое товарищество собственников недвижимости «Новая Малиновка», участок № 67

Название участка	Название межевого знака	X, м	Y, м	Дирекционные углы	Расстояние (м)
24:02:0602001:157:3У67	н113	698388.19	143362.1	92° 45' 44"	41.50
	н116	698386.19	143403.55	182° 46' 12"	36.00
	н135	698350.23	143401.81	272° 45' 44"	41.50
	н136	698352.23	143360.36	2° 46' 12"	36.00
	н113	698388.19	143362.1	-	-

Участок: 24:02:0602001:157:3У68

Площадь (кв.м): 1062

Категория земель: Земли сельскохозяйственного назначения

Разрешённое использование: Ведение садоводства

Адрес: Красноярский край, Ачинский р-н, с южной стороны п. Малиновка, садоводческое некоммерческое товарищество собственников недвижимости «Новая Малиновка», участок № 68

Название участка	Название межевого знака	X, м	Y, м	Дирекционные углы	Расстояние (м)
24:02:0602001:157:3У68	н137	698315.89	143055.24	2° 46' 12"	36.00
	н138	698351.85	143056.98	92° 45' 34"	29.49
	н139	698350.43	143086.44	182° 46' 10"	36.01
	н140	698314.46	143084.7	272° 46' 44"	29.49
	н137	698315.89	143055.24	-	-

ПРОЕКТ МЕЖЕВАНИЯ ТЕРРИТОРИИ

Пояснительная записка

Участок: 24:02:0602001:157:3У69

Площадь (кв.м): 1063

Категория земель: Земли сельскохозяйственного назначения

Разрешённое использование: Ведение садоводства

Адрес: Красноярский край, Ачинский р-н, с южной стороны п. Малиновка, садоводческое некоммерческое товарищество собственников недвижимости «Новая Малиновка», участок № 69

Название участка	Название межевого знака	X, м	Y, м	Дирекционные углы	Расстояние (м)
24:02:0602001:157:3У69	н140	698314.46	143084.7	2° 46' 10"	36.01
	н139	698350.43	143086.44	92° 45' 31"	29.50
	н141	698349.01	143115.91	182° 46' 10"	36.01
	н142	698313.04	143114.17	272° 45' 31"	29.50
	н140	698314.46	143084.7	-	-

Участок: 24:02:0602001:157:3У70

Площадь (кв.м): 1062

Категория земель: Земли сельскохозяйственного назначения

Разрешённое использование: Ведение садоводства

Адрес: Красноярский край, Ачинский р-н, с южной стороны п. Малиновка, садоводческое некоммерческое товарищество собственников недвижимости «Новая Малиновка», участок № 70

Название участка	Название межевого знака	X, м	Y, м	Дирекционные углы	Расстояние (м)
24:02:0602001:157:3У70	н142	698313.04	143114.17	2° 46' 10"	36.01
	н141	698349.01	143115.91	92° 46' 40"	29.50
	н143	698347.58	143145.38	182° 46' 12"	36.00
	н144	698311.62	143143.64	272° 45' 31"	29.50
	н142	698313.04	143114.17	-	-

Участок: 24:02:0602001:157:3У71

Площадь (кв.м): 1062

Категория земель: Земли сельскохозяйственного назначения

Разрешённое использование: Ведение садоводства

Адрес: Красноярский край, Ачинский р-н, с южной стороны п. Малиновка, садоводческое некоммерческое товарищество собственников недвижимости «Новая Малиновка», участок № 71

Название участка	Название межевого знака	X, м	Y, м	Дирекционные углы	Расстояние (м)
24:02:0602001:157:3У71	н144	698311.62	143143.64	2° 46' 12"	36.00
	н143	698347.58	143145.38	92° 45' 31"	29.50
	н145	698346.16	143174.85	182° 46' 12"	36.00
	н146	698310.2	143173.11	272° 45' 31"	29.50
	н144	698311.62	143143.64	-	-

Участок: 24:02:0602001:157:3У72

Площадь (кв.м): 1224

Категория земель: Земли сельскохозяйственного назначения

Разрешённое использование: Ведение садоводства

Адрес: Красноярский край, Ачинский р-н, с южной стороны п. Малиновка, садоводческое некоммерческое товарищество собственников недвижимости «Новая Малиновка», участок № 72

ПРОЕКТ МЕЖЕВАНИЯ ТЕРРИТОРИИ

Пояснительная записка

ское товарищество собственников недвижимости «Новая Малиновка», участок № 72

Название участка	Название межевого знака	X, м	Y, м	Дирекционные углы	Расстояние (м)
24:02:0602001:157:3У72	н146	698310.2	143173.11	2° 46' 12"	36.00
	н145	698346.16	143174.85	92° 45' 50"	34.01
	н147	698344.52	143208.82	182° 46' 12"	36.00
	н148	698308.56	143207.08	272° 45' 50"	34.01
	н146	698310.2	143173.11	-	-

Участок: 24:02:0602001:157:3У73

Площадь (кв.м): 1224

Категория земель: Земли сельскохозяйственного назначения

Разрешённое использование: Ведение садоводства

Адрес: Красноярский край, Ачинский р-н, с южной стороны п. Малиновка, садоводческое некоммерческое товарищество собственников недвижимости «Новая Малиновка», участок № 73

Название участка	Название межевого знака	X, м	Y, м	Дирекционные углы	Расстояние (м)
24:02:0602001:157:3У73	н148	698308.56	143207.08	2° 46' 12"	36.00
	н147	698344.52	143208.82	92° 44' 52"	34.00
	н149	698342.89	143242.78	182° 46' 12"	36.00
	н150	698306.93	143241.04	272° 44' 52"	34.00
	н148	698308.56	143207.08	-	-

Участок: 24:02:0602001:157:3У74

Площадь (кв.м): 1224

Категория земель: Земли сельскохозяйственного назначения

Разрешённое использование: Ведение садоводства

Адрес: Красноярский край, Ачинский р-н, с южной стороны п. Малиновка, садоводческое некоммерческое товарищество собственников недвижимости «Новая Малиновка», участок № 74

Название участка	Название межевого знака	X, м	Y, м	Дирекционные углы	Расстояние (м)
24:02:0602001:157:3У74	н150	698306.93	143241.04	2° 46' 12"	36.00
	н149	698342.89	143242.78	92° 45' 53"	34.00
	н151	698341.25	143276.74	182° 46' 12"	36.00
	н152	698305.29	143275	272° 45' 53"	34.00
	н150	698306.93	143241.04	-	-

Участок: 24:02:0602001:157:3У75

Площадь (кв.м): 1224

Категория земель: Земли сельскохозяйственного назначения

Разрешённое использование: Ведение садоводства

Адрес: Красноярский край, Ачинский р-н, с южной стороны п. Малиновка, садоводческое некоммерческое товарищество собственников недвижимости «Новая Малиновка», участок № 75

Название участка	Название межевого знака	X, м	Y, м	Дирекционные углы	Расстояние (м)
24:02:0602001:157:3У75	н152	698305.29	143275	2° 46' 12"	36.00
	н151	698341.25	143276.74	92° 45' 53"	34.00

ПРОЕКТ МЕЖЕВАНИЯ ТЕРРИТОРИИ

Пояснительная записка

	н153	698339.61	143310.7	182° 46' 12"	36.00
	н154	698303.65	143308.96	272° 45' 53"	34.00
	н152	698305.29	143275	-	-

Участок: 24:02:0602001:157:3У76

Площадь (кв.м): 1224

Категория земель: Земли сельскохозяйственного назначения

Разрешённое использование: Ведение садоводства

Адрес: Красноярский край, Ачинский р-н, с южной стороны п. Малиновка, садоводческое некоммерческое товарищество собственников недвижимости «Новая Малиновка», участок № 76

Название участка	Название межевого знака	X, м	Y, м	Дирекционные углы	Расстояние (м)
24:02:0602001:157:3У76	н154	698303.65	143308.96	2° 46' 12"	36.00
	н153	698339.61	143310.7	92° 45' 56"	33.99
	н155	698337.97	143344.65	182° 46' 12"	36.00
	н156	698302.01	143342.91	272° 45' 56"	33.99
	н154	698303.65	143308.96	-	-

Участок: 24:02:0602001:157:3У77

Площадь (кв.м): 1224

Категория земель: Земли сельскохозяйственного назначения

Разрешённое использование: Ведение садоводства

Адрес: Красноярский край, Ачинский р-н, с южной стороны п. Малиновка, садоводческое некоммерческое товарищество собственников недвижимости «Новая Малиновка», участок № 77

Название участка	Название межевого знака	X, м	Y, м	Дирекционные углы	Расстояние (м)
24:02:0602001:157:3У77	н157	698267.69	143307.22	2° 46' 12"	36.00
	н154	698303.65	143308.96	92° 45' 56"	33.99
	н156	698302.01	143342.91	182° 46' 12"	36.00
	н158	698266.05	143341.17	272° 45' 56"	33.99
	н157	698267.69	143307.22	-	-

Участок: 24:02:0602001:157:3У78

Площадь (кв.м): 1224

Категория земель: Земли сельскохозяйственного назначения

Разрешённое использование: Ведение садоводства

Адрес: Красноярский край, Ачинский р-н, с южной стороны п. Малиновка, садоводческое некоммерческое товарищество собственников недвижимости «Новая Малиновка», участок № 78

Название участка	Название межевого знака	X, м	Y, м	Дирекционные углы	Расстояние (м)
24:02:0602001:157:3У78	н159	698269.33	143273.26	2° 46' 12"	36.00
	н152	698305.29	143275	92° 45' 53"	34.00
	н154	698303.65	143308.96	182° 46' 12"	36.00
	н157	698267.69	143307.22	272° 45' 53"	34.00
	н159	698269.33	143273.26	-	-

Участок: 24:02:0602001:157:3У79

ПРОЕКТ МЕЖЕВАНИЯ ТЕРРИТОРИИ

Пояснительная записка

Площадь (кв.м): 1224**Категория земель:** Земли сельскохозяйственного назначения**Разрешённое использование:** Ведение садоводства**Адрес:** Красноярский край, Ачинский р-н, с южной стороны п. Малиновка, садоводческое некоммерческое товарищество собственников недвижимости «Новая Малиновка», участок № 79

Название участка	Название межевого знака	X, м	Y, м	Дирекционные углы	Расстояние (м)
24:02:0602001:157:3У79	н160	698270.97	143239.3	2° 46' 12"	36.00
	н150	698306.93	143241.04	92° 45' 53"	34.00
	н152	698305.29	143275	182° 46' 12"	36.00
	н159	698269.33	143273.26	272° 45' 53"	34.00
	н160	698270.97	143239.3	-	-

Участок: 24:02:0602001:157:3У80**Площадь (кв.м):** 1224**Категория земель:** Земли сельскохозяйственного назначения**Разрешённое использование:** Ведение садоводства**Адрес:** Красноярский край, Ачинский р-н, с южной стороны п. Малиновка, садоводческое некоммерческое товарищество собственников недвижимости «Новая Малиновка», участок № 80

Название участка	Название межевого знака	X, м	Y, м	Дирекционные углы	Расстояние (м)
24:02:0602001:157:3У80	н161	698272.61	143205.34	2° 46' 15"	35.99
	н148	698308.56	143207.08	92° 44' 52"	34.00
	н150	698306.93	143241.04	182° 46' 12"	36.00
	н160	698270.97	143239.3	272° 45' 53"	34.00
	н161	698272.61	143205.34	-	-

Участок: 24:02:0602001:157:3У81**Площадь (кв.м):** 1224**Категория земель:** Земли сельскохозяйственного назначения**Разрешённое использование:** Ведение садоводства**Адрес:** Красноярский край, Ачинский р-н, с южной стороны п. Малиновка, садоводческое некоммерческое товарищество собственников недвижимости «Новая Малиновка», участок № 81

Название участка	Название межевого знака	X, м	Y, м	Дирекционные углы	Расстояние (м)
24:02:0602001:157:3У81	н162	698274.25	143171.38	2° 45' 18"	35.99
	н146	698310.2	143173.11	92° 45' 50"	34.01
	н148	698308.56	143207.08	182° 46' 15"	35.99
	н161	698272.61	143205.34	272° 45' 53"	34.00
	н162	698274.25	143171.38	-	-

Участок: 24:02:0602001:157:3У82**Площадь (кв.м):** 1062**Категория земель:** Земли сельскохозяйственного назначения**Разрешённое использование:** Ведение садоводства**Адрес:** Красноярский край, Ачинский р-н, с южной стороны п. Малиновка, садоводческое некоммерческое товарищество собственников недвижимости «Новая Малиновка», участок № 82

ПРОЕКТ МЕЖЕВАНИЯ ТЕРРИТОРИИ

Пояснительная записка

Название участка	Название межевого знака	X, м	Y, м	Дирекционные углы	Расстояние (м)
24:02:0602001:157:3У82	н163	698275.67	143141.91	2° 45' 18"	35.99
	н144	698311.62	143143.64	92° 45' 31"	29.50
	н146	698310.2	143173.11	182° 45' 18"	35.99
	н162	698274.25	143171.38	272° 45' 31"	29.50
	н163	698275.67	143141.91	-	-

Участок: 24:02:0602001:157:3У83

Площадь (кв.м): 1062

Категория земель: Земли сельскохозяйственного назначения

Разрешённое использование: Ведение садоводства

Адрес: Красноярский край, Ачинский р-н, с южной стороны п. Малиновка, садоводческое некоммерческое товарищество собственников недвижимости «Новая Малиновка», участок № 83

Название участка	Название межевого знака	X, м	Y, м	Дирекционные углы	Расстояние (м)
24:02:0602001:157:3У83	н164	698277.09	143112.44	2° 45' 18"	35.99
	н142	698313.04	143114.17	92° 45' 31"	29.50
	н144	698311.62	143143.64	182° 45' 18"	35.99
	н163	698275.67	143141.91	272° 45' 31"	29.50
	н164	698277.09	143112.44	-	-

Участок: 24:02:0602001:157:3У84

Площадь (кв.м): 1062

Категория земель: Земли сельскохозяйственного назначения

Разрешённое использование: Ведение садоводства

Адрес: Красноярский край, Ачинский р-н, с южной стороны п. Малиновка, садоводческое некоммерческое товарищество собственников недвижимости «Новая Малиновка», участок № 84

Название участка	Название межевого знака	X, м	Y, м	Дирекционные углы	Расстояние (м)
24:02:0602001:157:3У84	н165	698278.52	143082.97	2° 45' 21"	35.98
	н140	698314.46	143084.7	92° 45' 31"	29.50
	н142	698313.04	143114.17	182° 45' 18"	35.99
	н164	698277.09	143112.44	272° 46' 40"	29.50
	н165	698278.52	143082.97	-	-

Участок: 24:02:0602001:157:3У85

Площадь (кв.м): 1062

Категория земель: Земли сельскохозяйственного назначения

Разрешённое использование: Ведение садоводства

Адрес: Красноярский край, Ачинский р-н, с южной стороны п. Малиновка, садоводческое некоммерческое товарищество собственников недвижимости «Новая Малиновка», участок № 85

Название участка	Название межевого знака	X, м	Y, м	Дирекционные углы	Расстояние (м)
24:02:0602001:157:3У85	н137	698315.89	143055.24	92° 46' 44"	29.49

ПРОЕКТ МЕЖЕВАНИЯ ТЕРРИТОРИИ

Пояснительная записка

	н140	698314.46	143084.7	182° 45' 21"	35.98
	н165	698278.52	143082.97	272° 45' 31"	29.50
	н166	698279.94	143053.5	2° 46' 15"	35.99
	н137	698315.89	143055.24	-	-

Участок: 24:02:0602001:157:3У86

Площадь (кв.м): 1044

Категория земель: Земли сельскохозяйственного назначения

Разрешённое использование: Ведение садоводства

Адрес: Красноярский край, Ачинский р-н, с южной стороны п. Малиновка, садоводческое некоммерческое товарищество собственников недвижимости «Новая Малиновка», участок № 86

Название участка	Название межевого знака	X, м	Y, м	Дирекционные углы	Расстояние (м)
24:02:0602001:157:3У86	н167	698301.29	143357.89	2° 46' 12"	36.00
	н168	698337.25	143359.63	92° 46' 3"	28.99
	н169	698335.85	143388.59	182° 45' 15"	36.00
	н170	698299.89	143386.86	272° 46' 0"	29.00
	н167	698301.29	143357.89	-	-

Участок: 24:02:0602001:157:3У87

Площадь (кв.м): 1044

Категория земель: Земли сельскохозяйственного назначения

Разрешённое использование: Ведение садоводства

Адрес: Красноярский край, Ачинский р-н, с южной стороны п. Малиновка, садоводческое некоммерческое товарищество собственников недвижимости «Новая Малиновка», участок № 87

Название участка	Название межевого знака	X, м	Y, м	Дирекционные углы	Расстояние (м)
24:02:0602001:157:3У87	н170	698299.89	143386.86	2° 45' 15"	36.00
	н169	698335.85	143388.59	92° 46' 0"	29.00
	н171	698334.45	143417.56	182° 45' 15"	36.00
	н172	698298.49	143415.83	272° 46' 0"	29.00
	н170	698299.89	143386.86	-	-

Участок: 24:02:0602001:157:3У88

Площадь (кв.м): 1044

Категория земель: Земли сельскохозяйственного назначения

Разрешённое использование: Ведение садоводства

Адрес: Красноярский край, Ачинский р-н, с южной стороны п. Малиновка, садоводческое некоммерческое товарищество собственников недвижимости «Новая Малиновка», участок № 88

Название участка	Название межевого знака	X, м	Y, м	Дирекционные углы	Расстояние (м)
24:02:0602001:157:3У88	н172	698298.49	143415.83	2° 45' 15"	36.00
	н171	698334.45	143417.56	92° 46' 0"	29.00
	н173	698333.05	143446.53	182° 45' 18"	35.99
	н174	698297.1	143444.8	272° 44' 49"	29.00
	н172	698298.49	143415.83	-	-

ПРОЕКТ МЕЖЕВАНИЯ ТЕРРИТОРИИ

Пояснительная записка

Участок: 24:02:0602001:157:3У89

Площадь (кв.м): 1044

Категория земель: Земли сельскохозяйственного назначения

Разрешённое использование: Ведение садоводства

Адрес: Красноярский край, Ачинский р-н, с южной стороны п. Малиновка, садоводческое некоммерческое товарищество собственников недвижимости «Новая Малиновка», участок № 89

Название участка	Название межевого знака	X, м	Y, м	Дирекционные углы	Расстояние (м)
24:02:0602001:157:3У89	н174	698297.1	143444.8	2° 45' 18"	35.99
	н173	698333.05	143446.53	92° 44' 49"	29.00
	н175	698331.66	143475.5	182° 45' 15"	36.00
	н176	698295.7	143473.77	272° 46' 0"	29.00
	н174	698297.1	143444.8	-	-

Участок: 24:02:0602001:157:3У90

Площадь (кв.м): 1044

Категория земель: Земли сельскохозяйственного назначения

Разрешённое использование: Ведение садоводства

Адрес: Красноярский край, Ачинский р-н, с южной стороны п. Малиновка, садоводческое некоммерческое товарищество собственников недвижимости «Новая Малиновка», участок № 90

Название участка	Название межевого знака	X, м	Y, м	Дирекционные углы	Расстояние (м)
24:02:0602001:157:3У90	н176	698295.7	143473.77	2° 45' 15"	36.00
	н175	698331.66	143475.5	92° 46' 0"	29.00
	н177	698330.26	143504.47	182° 45' 15"	36.00
	н178	698294.3	143502.74	272° 46' 0"	29.00
	н176	698295.7	143473.77	-	-

Участок: 24:02:0602001:157:3У91

Площадь (кв.м): 1044

Категория земель: Земли сельскохозяйственного назначения

Разрешённое использование: Ведение садоводства

Адрес: Красноярский край, Ачинский р-н, с южной стороны п. Малиновка, садоводческое некоммерческое товарищество собственников недвижимости «Новая Малиновка», участок № 91

Название участка	Название межевого знака	X, м	Y, м	Дирекционные углы	Расстояние (м)
24:02:0602001:157:3У91	н178	698294.3	143502.74	2° 45' 15"	36.00
	н177	698330.26	143504.47	92° 46' 0"	29.00
	н179	698328.86	143533.44	182° 45' 15"	36.00
	н180	698292.9	143531.71	272° 46' 0"	29.00
	н178	698294.3	143502.74	-	-

Участок: 24:02:0602001:157:3У92

Площадь (кв.м): 1044

Категория земель: Земли сельскохозяйственного назначения

Разрешённое использование: Ведение садоводства

Адрес: Красноярский край, Ачинский р-н, с южной стороны п. Малиновка, садоводческое некоммерческое товарищество собственников недвижимости «Новая Малиновка», участок № 92

ПРОЕКТ МЕЖЕВАНИЯ ТЕРРИТОРИИ

Пояснительная записка

Название участка	Название межевого знака	Х, м	У, м	Дирекционные углы	Расстояние (м)
24:02:0602001:157:3У92	н180	698292.9	143531.71	2° 45' 15"	36.00
	н179	698328.86	143533.44	92° 46' 0"	29.00
	н181	698327.46	143562.41	182° 45' 15"	36.00
	н182	698291.5	143560.68	272° 46' 0"	29.00
	н180	698292.9	143531.71	-	-

Участок: 24:02:0602001:157:3У93

Площадь (кв.м): 1044

Категория земель: Земли сельскохозяйственного назначения

Разрешённое использование: Ведение садоводства

Адрес: Красноярский край, Ачинский р-н, с южной стороны п. Малиновка, садоводческое некоммерческое товарищество собственников недвижимости «Новая Малиновка», участок № 93

Название участка	Название межевого знака	Х, м	У, м	Дирекционные углы	Расстояние (м)
24:02:0602001:157:3У93	н182	698291.5	143560.68	2° 45' 15"	36.00
	н181	698327.46	143562.41	92° 46' 0"	29.00
	н183	698326.06	143591.38	182° 45' 18"	35.99
	н184	698290.11	143589.65	272° 44' 49"	29.00
	н182	698291.5	143560.68	-	-

Участок: 24:02:0602001:157:3У94

Площадь (кв.м): 1044

Категория земель: Земли сельскохозяйственного назначения

Разрешённое использование: Ведение садоводства

Адрес: Красноярский край, Ачинский р-н, с южной стороны п. Малиновка, садоводческое некоммерческое товарищество собственников недвижимости «Новая Малиновка», участок № 94

Название участка	Название межевого знака	Х, м	У, м	Дирекционные углы	Расстояние (м)
24:02:0602001:157:3У94	н184	698290.11	143589.65	2° 45' 18"	35.99
	н183	698326.06	143591.38	92° 46' 0"	29.00
	н185	698324.66	143620.35	182° 45' 18"	35.99
	н186	698288.71	143618.62	272° 46' 0"	29.00
	н184	698290.11	143589.65	-	-

Участок: 24:02:0602001:157:3У95

Площадь (кв.м): 1336

Категория земель: Земли сельскохозяйственного назначения

Разрешённое использование: Ведение садоводства

Адрес: Красноярский край, Ачинский р-н, с южной стороны п. Малиновка, садоводческое некоммерческое товарищество собственников недвижимости «Новая Малиновка», участок № 95

Название участка	Название межевого знака	Х, м	У, м	Дирекционные углы	Расстояние (м)
24:02:0602001:157:3У95	н187	698268.69	143617.65	2° 46' 26"	20.04
	н186	698288.71	143618.62	2° 45' 18"	35.99

ПРОЕКТ МЕЖЕВАНИЯ ТЕРРИТОРИИ

Пояснительная записка

	н185	698324.66	143620.35	92° 45' 12"	17.07
	н188	698323.84	143637.4	154° 8' 5"	41.01
	н189	698286.94	143655.29	244° 7' 59"	41.83
	н187	698268.69	143617.65	-	-

Участок: 24:02:0602001:157:3У96

Площадь (кв.м): 1269

Категория земель: Земли сельскохозяйственного назначения

Разрешённое использование: Ведение садоводства

Адрес: Красноярский край, Ачинский р-н, с южной стороны п. Малиновка, садоводческое некоммерческое товарищество собственников недвижимости «Новая Малиновка», участок № 96

Название участка	Название межевого знака	X, м	Y, м	Дирекционные углы	Расстояние (м)
24:02:0602001:157:3У96	н190	698252.69	143616.88	2° 45' 18"	16.02
	н187	698268.69	143617.65	64° 7' 59"	41.83
	н189	698286.94	143655.29	154° 2' 16"	33.99
	н191	698256.38	143670.17	242° 13' 42"	12.32
	н192	698250.64	143659.27	272° 46' 7"	42.44
	н190	698252.69	143616.88	-	-

Участок: 24:02:0602001:157:3У97

Площадь (кв.м): 1046

Категория земель: Земли сельскохозяйственного назначения

Разрешённое использование: Ведение садоводства

Адрес: Красноярский край, Ачинский р-н, с южной стороны п. Малиновка, садоводческое некоммерческое товарищество собственников недвижимости «Новая Малиновка», участок № 97

Название участка	Название межевого знака	X, м	Y, м	Дирекционные углы	Расстояние (м)
24:02:0602001:157:3У97	н193	698254.1	143587.91	2° 45' 58"	36.05
	н184	698290.11	143589.65	92° 46' 0"	29.00
	н186	698288.71	143618.62	182° 46' 26"	20.04
	н187	698268.69	143617.65	182° 45' 18"	16.02
	н190	698252.69	143616.88	272° 47' 11"	29.00
	н193	698254.1	143587.91	-	-

Участок: 24:02:0602001:157:3У98

Площадь (кв.м): 1045

Категория земель: Земли сельскохозяйственного назначения

Разрешённое использование: Ведение садоводства

Адрес: Красноярский край, Ачинский р-н, с южной стороны п. Малиновка, садоводческое некоммерческое товарищество собственников недвижимости «Новая Малиновка», участок № 98

Название участка	Название межевого знака	X, м	Y, м	Дирекционные углы	Расстояние (м)
24:02:0602001:157:3У98	н194	698255.5	143558.94	2° 46' 1"	36.04
	н182	698291.5	143560.68	92° 44' 49"	29.00
	н184	698290.11	143589.65	182° 45' 58"	36.05
	н193	698254.1	143587.91	272° 46' 0"	29.00

ПРОЕКТ МЕЖЕВАНИЯ ТЕРРИТОРИИ

Пояснительная записка

	н194	698255.5	143558.94	-	-
--	------	----------	-----------	---	---

Участок: 24:02:0602001:157:3У99

Площадь (кв.м): 1045

Категория земель: Земли сельскохозяйственного назначения

Разрешённое использование: Ведение садоводства

Адрес: Красноярский край, Ачинский р-н, с южной стороны п. Малиновка, садоводческое некоммерческое товарищество собственников недвижимости «Новая Малиновка», участок № 99

Название участка	Название межевого знака	X, м	Y, м	Дирекционные углы	Расстояние (м)
24:02:0602001:157:3У99	н195	698256.91	143529.97	2° 46' 4"	36.03
	н180	698292.9	143531.71	92° 46' 0"	29.00
	н182	698291.5	143560.68	182° 46' 1"	36.04
	н194	698255.5	143558.94	272° 47' 11"	29.00
	н195	698256.91	143529.97	-	-

Участок: 24:02:0602001:157:3У100

Площадь (кв.м): 1045

Категория земель: Земли сельскохозяйственного назначения

Разрешённое использование: Ведение садоводства

Адрес: Красноярский край, Ачинский р-н, с южной стороны п. Малиновка, садоводческое некоммерческое товарищество собственников недвижимости «Новая Малиновка», участок № 100

Название участка	Название межевого знака	X, м	Y, м	Дирекционные углы	Расстояние (м)
24:02:0602001:157:3У100	н196	698258.31	143501	2° 46' 4"	36.03
	н178	698294.3	143502.74	92° 46' 0"	29.00
	н180	698292.9	143531.71	182° 46' 4"	36.03
	н195	698256.91	143529.97	272° 46' 0"	29.00
	н196	698258.31	143501	-	-

Участок: 24:02:0602001:157:3У101

Площадь (кв.м): 1045

Категория земель: Земли сельскохозяйственного назначения

Разрешённое использование: Ведение садоводства

Адрес: Красноярский край, Ачинский р-н, с южной стороны п. Малиновка, садоводческое некоммерческое товарищество собственников недвижимости «Новая Малиновка», участок № 101

Название участка	Название межевого знака	X, м	Y, м	Дирекционные углы	Расстояние (м)
24:02:0602001:157:3У101	н197	698259.71	143472.03	2° 46' 4"	36.03
	н176	698295.7	143473.77	92° 46' 0"	29.00
	н178	698294.3	143502.74	182° 46' 4"	36.03
	н196	698258.31	143501	272° 46' 0"	29.00
	н197	698259.71	143472.03	-	-

Участок: 24:02:0602001:157:3У102

Площадь (кв.м): 1045

Категория земель: Земли сельскохозяйственного назначения

Разрешённое использование: Ведение садоводства

ПРОЕКТ МЕЖЕВАНИЯ ТЕРРИТОРИИ

Пояснительная записка

Адрес: Красноярский край, Ачинский р-н, с южной стороны п. Малиновка, садоводческое некоммерческое товарищество собственников недвижимости «Новая Малиновка», участок № 102

Название участка	Название межевого знака	X, м	Y, м	Дирекционные углы	Расстояние (м)
24:02:0602001:157:3У102	н198	698261.12	143443.06	2° 46' 7"	36.02
	н174	698297.1	143444.8	92° 46' 0"	29.00
	н176	698295.7	143473.77	182° 46' 4"	36.03
	н197	698259.71	143472.03	272° 47' 11"	29.00
	н198	698261.12	143443.06	-	-

Участок: 24:02:0602001:157:3У103

Площадь (кв.м): 1045

Категория земель: Земли сельскохозяйственного назначения

Разрешённое использование: Ведение садоводства

Адрес: Красноярский край, Ачинский р-н, с южной стороны п. Малиновка, садоводческое некоммерческое товарищество собственников недвижимости «Новая Малиновка», участок № 103

Название участка	Название межевого знака	X, м	Y, м	Дирекционные углы	Расстояние (м)
24:02:0602001:157:3У103	н199	698262.52	143414.09	2° 46' 10"	36.01
	н172	698298.49	143415.83	92° 44' 49"	29.00
	н174	698297.1	143444.8	182° 46' 7"	36.02
	н198	698261.12	143443.06	272° 46' 0"	29.00
	н199	698262.52	143414.09	-	-

Участок: 24:02:0602001:157:3У104

Площадь (кв.м): 1044

Категория земель: Земли сельскохозяйственного назначения

Разрешённое использование: Ведение садоводства

Адрес: Красноярский край, Ачинский р-н, с южной стороны п. Малиновка, садоводческое некоммерческое товарищество собственников недвижимости «Новая Малиновка», участок № 104

Название участка	Название межевого знака	X, м	Y, м	Дирекционные углы	Расстояние (м)
24:02:0602001:157:3У104	н200	698263.93	143385.12	2° 46' 12"	36.00
	н170	698299.89	143386.86	92° 46' 0"	29.00
	н172	698298.49	143415.83	182° 46' 10"	36.01
	н199	698262.52	143414.09	272° 47' 11"	29.00
	н200	698263.93	143385.12	-	-

Участок: 24:02:0602001:157:3У105

Площадь (кв.м): 1044

Категория земель: Земли сельскохозяйственного назначения

Разрешённое использование: Ведение садоводства

Адрес: Красноярский край, Ачинский р-н, с южной стороны п. Малиновка, садоводческое некоммерческое товарищество собственников недвижимости «Новая Малиновка», участок № 105

Название участка	Название межевого знака	X, м	Y, м	Дирекционные углы	Расстояние (м)
------------------	-------------------------	------	------	-------------------	----------------

ПРОЕКТ МЕЖЕВАНИЯ ТЕРРИТОРИИ

Пояснительная записка

24:02:0602001:157:3У105	н201	698265.33	143356.15	2° 46' 12"	36.00
	н167	698301.29	143357.89	92° 46' 0"	29.00
	н170	698299.89	143386.86	182° 46' 12"	36.00
	н200	698263.93	143385.12	272° 46' 0"	29.00
	н201	698265.33	143356.15	-	-

Участок: 24:02:0602001:157:3У106

Площадь (кв.м): 1062

Категория земель: Земли сельскохозяйственного назначения

Разрешённое использование: Ведение садоводства

Адрес: Красноярский край, Ачинский р-н, с южной стороны п. Малиновка, садоводческое некоммерческое товарищество собственников недвижимости «Новая Малиновка», участок № 106

Название участка	Название межевого знака	X, м	Y, м	Дирекционные углы	Расстояние (м)
24:02:0602001:157:3У106	н202	698228.99	143051.04	2° 46' 12"	36.00
	н203	698264.95	143052.78	92° 45' 34"	29.49
	н204	698263.53	143082.24	182° 46' 10"	36.01
	н205	698227.56	143080.5	272° 46' 44"	29.49
	н202	698228.99	143051.04	-	-

Участок: 24:02:0602001:157:3У107

Площадь (кв.м): 1063

Категория земель: Земли сельскохозяйственного назначения

Разрешённое использование: Ведение садоводства

Адрес: Красноярский край, Ачинский р-н, с южной стороны п. Малиновка, садоводческое некоммерческое товарищество собственников недвижимости «Новая Малиновка», участок № 107

Название участка	Название межевого знака	X, м	Y, м	Дирекционные углы	Расстояние (м)
24:02:0602001:157:3У107	н205	698227.56	143080.5	2° 46' 10"	36.01
	н204	698263.53	143082.24	92° 45' 31"	29.50
	н206	698262.11	143111.71	182° 46' 10"	36.01
	н207	698226.14	143109.97	272° 45' 31"	29.50
	н205	698227.56	143080.5	-	-

Участок: 24:02:0602001:157:3У108

Площадь (кв.м): 1063

Категория земель: Земли сельскохозяйственного назначения

Разрешённое использование: Ведение садоводства

Адрес: Красноярский край, Ачинский р-н, с южной стороны п. Малиновка, садоводческое некоммерческое товарищество собственников недвижимости «Новая Малиновка», участок № 108

Название участка	Название межевого знака	X, м	Y, м	Дирекционные углы	Расстояние (м)
24:02:0602001:157:3У108	н207	698226.14	143109.97	2° 46' 10"	36.01
	н206	698262.11	143111.71	92° 46' 40"	29.50
	н208	698260.68	143141.18	182° 45' 15"	36.00
	н209	698224.72	143139.45	272° 45' 27"	29.51
	н207	698226.14	143109.97	-	-

ПРОЕКТ МЕЖЕВАНИЯ ТЕРРИТОРИИ

Пояснительная записка

Участок: 24:02:0602001:157:3У109

Площадь (кв.м): 1062

Категория земель: Земли сельскохозяйственного назначения

Разрешённое использование: Ведение садоводства

Адрес: Красноярский край, Ачинский р-н, с южной стороны п. Малиновка, садоводческое некоммерческое товарищество собственников недвижимости «Новая Малиновка», участок № 109

Название участка	Название межевого знака	X, м	Y, м	Дирекционные углы	Расстояние (м)
24:02:0602001:157:3У109	н209	698224.72	143139.45	2° 45' 15"	36.00
	н208	698260.68	143141.18	92° 45' 31"	29.50
	н210	698259.26	143170.65	182° 45' 15"	36.00
	н211	698223.3	143168.92	272° 45' 31"	29.50
	н209	698224.72	143139.45	-	-

Участок: 24:02:0602001:157:3У110

Площадь (кв.м): 1224

Категория земель: Земли сельскохозяйственного назначения

Разрешённое использование: Ведение садоводства

Адрес: Красноярский край, Ачинский р-н, с южной стороны п. Малиновка, садоводческое некоммерческое товарищество собственников недвижимости «Новая Малиновка», участок № 110

Название участка	Название межевого знака	X, м	Y, м	Дирекционные углы	Расстояние (м)
24:02:0602001:157:3У110	н211	698223.3	143168.92	2° 45' 15"	36.00
	н210	698259.26	143170.65	92° 45' 50"	34.01
	н212	698257.62	143204.62	182° 46' 12"	36.00
	н213	698221.66	143202.88	272° 45' 53"	34.00
	н211	698223.3	143168.92	-	-

Участок: 24:02:0602001:157:3У111

Площадь (кв.м): 1224

Категория земель: Земли сельскохозяйственного назначения

Разрешённое использование: Ведение садоводства

Адрес: Красноярский край, Ачинский р-н, с южной стороны п. Малиновка, садоводческое некоммерческое товарищество собственников недвижимости «Новая Малиновка», участок № 111

Название участка	Название межевого знака	X, м	Y, м	Дирекционные углы	Расстояние (м)
24:02:0602001:157:3У111	н213	698221.66	143202.88	2° 46' 12"	36.00
	н212	698257.62	143204.62	92° 44' 52"	34.00
	н214	698255.99	143238.58	182° 46' 12"	36.00
	н215	698220.03	143236.84	272° 44' 52"	34.00
	н213	698221.66	143202.88	-	-

Участок: 24:02:0602001:157:3У112

Площадь (кв.м): 1407

Категория земель: Земли сельскохозяйственного назначения

Разрешённое использование: Ведение садоводства

Адрес: Красноярский край, Ачинский р-н, с южной стороны п. Малиновка, садоводческое некоммерческое товарищество собственников недвижимости «Новая Малиновка», участок № 112

ПРОЕКТ МЕЖЕВАНИЯ ТЕРРИТОРИИ

Пояснительная записка

ское товарищество собственников недвижимости «Новая Малиновка», участок № 112

Название участка	Название межевого знака	X, м	Y, м	Дирекционные углы	Расстояние (м)
24:02:0602001:157:3У112	н215	698220.03	143236.84	2° 46' 12"	36.00
	н214	698255.99	143238.58	92° 45' 53"	34.00
	н216	698254.35	143272.54	182° 46' 12"	36.00
	н217	698218.39	143270.8	182° 46' 18"	6.00
	н218	698212.4	143270.51	272° 45' 34"	27.00
	н219	698213.7	143243.54	313° 22' 24"	9.22
	н215	698220.03	143236.84	-	-

Участок: 24:02:0602001:157:3У113

Площадь (кв.м): 1224

Категория земель: Земли сельскохозяйственного назначения

Разрешённое использование: Ведение садоводства

Адрес: Красноярский край, Ачинский р-н, с южной стороны п. Малиновка, садоводческое некоммерческое товарищество собственников недвижимости «Новая Малиновка», участок № 113

Название участка	Название межевого знака	X, м	Y, м	Дирекционные углы	Расстояние (м)
24:02:0602001:157:3У113	н217	698218.39	143270.8	2° 46' 12"	36.00
	н216	698254.35	143272.54	92° 45' 53"	34.00
	н220	698252.71	143306.5	182° 46' 12"	36.00
	н221	698216.75	143304.76	272° 45' 53"	34.00
	н217	698218.39	143270.8	-	-

Участок: 24:02:0602001:157:3У114

Площадь (кв.м): 1223

Категория земель: Земли сельскохозяйственного назначения

Разрешённое использование: Ведение садоводства

Адрес: Красноярский край, Ачинский р-н, с южной стороны п. Малиновка, садоводческое некоммерческое товарищество собственников недвижимости «Новая Малиновка», участок № 114

Название участка	Название межевого знака	X, м	Y, м	Дирекционные углы	Расстояние (м)
24:02:0602001:157:3У114	н221	698216.75	143304.76	2° 46' 12"	36.00
	н220	698252.71	143306.5	92° 45' 59"	33.98
	н222	698251.07	143340.44	182° 46' 12"	36.00
	н223	698215.11	143338.7	272° 45' 59"	33.98
	н221	698216.75	143304.76	-	-

Участок: 24:02:0602001:157:3У115

Площадь (кв.м): 1135

Категория земель: Земли сельскохозяйственного назначения

Разрешённое использование: Ведение садоводства

Адрес: Красноярский край, Ачинский р-н, с южной стороны п. Малиновка, садоводческое некоммерческое товарищество собственников недвижимости «Новая Малиновка», участок № 115

ПРОЕКТ МЕЖЕВАНИЯ ТЕРРИТОРИИ

Пояснительная записка

Название участка	Название межевого знака	X, м	Y, м	Дирекционные углы	Расстояние (м)
24:02:0602001:157:3У115	н224	698183.45	143303.15	2° 46' 4"	33.34
	н221	698216.75	143304.76	92° 45' 59"	33.98
	н223	698215.11	143338.7	182° 46' 12"	33.52
	н225	698181.63	143337.08	273° 6' 41"	31.69
	н226	698183.35	143305.44	272° 31' 34"	0.68
	н227	698183.38	143304.76	272° 29' 22"	1.61
	н224	698183.45	143303.15	-	-

Участок: 24:02:0602001:157:3У116

Площадь (кв.м): 1135

Категория земель: Земли сельскохозяйственного назначения

Разрешённое использование: Ведение садоводства

Адрес: Красноярский край, Ачинский р-н, с южной стороны п. Малиновка, садоводческое некоммерческое товарищество собственников недвижимости «Новая Малиновка», участок № 116

Название участка	Название межевого знака	X, м	Y, м	Дирекционные углы	Расстояние (м)
24:02:0602001:157:3У116	н228	698184.99	143269.18	2° 46' 40"	27.44
	н218	698212.4	143270.51	2° 46' 18"	6.00
	н217	698218.39	143270.8	92° 45' 53"	34.00
	н221	698216.75	143304.76	182° 46' 4"	33.34
	н224	698183.45	143303.15	272° 35' 44"	34.00
	н228	698184.99	143269.18	-	-

Участок: 24:02:0602001:157:3У117

Площадь (кв.м): 742

Категория земель: Земли сельскохозяйственного назначения

Разрешённое использование: Предоставление коммунальных услуг

Адрес: Красноярский край, Ачинский р-н, с южной стороны п. Малиновка, садоводческое некоммерческое товарищество собственников недвижимости «Новая Малиновка», участок № 117

Название участка	Название межевого знака	X, м	Y, м	Дирекционные углы	Расстояние (м)
24:02:0602001:157:3У117	н229	698186.21	143242.21	2° 46' 11"	27.52
	н219	698213.7	143243.54	92° 45' 34"	27.00
	н218	698212.4	143270.51	182° 46' 40"	27.44
	н228	698184.99	143269.18	272° 35' 24"	27.00
	н229	698186.21	143242.21	-	-

Участок: 24:02:0602001:157:3У118

Площадь (кв.м): 1356

Категория земель: Земли сельскохозяйственного назначения

Разрешённое использование: Ведение садоводства

Адрес: Красноярский край, Ачинский р-н, с южной стороны п. Малиновка, садоводческое некоммерческое товарищество собственников недвижимости «Новая Малиновка», участок № 118

ПРОЕКТ МЕЖЕВАНИЯ ТЕРРИТОРИИ

Пояснительная записка

Название участка	Название межевого знака	X, м	Y, м	Дирекционные углы	Расстояние (м)
24:02:0602001:157:3У118	н230	698188.06	143201.25	2° 46' 38"	33.64
	н213	698221.66	143202.88	92° 44' 52"	34.00
	н215	698220.03	143236.84	133° 22' 24"	9.22
	н219	698213.7	143243.54	182° 46' 11"	27.52
	н229	698186.21	143242.21	272° 35' 9"	41.00
	н230	698188.06	143201.25	-	-

Участок: 24:02:0602001:157:3У119

Площадь (кв.м): 1145

Категория земель: Земли сельскохозяйственного назначения

Разрешённое использование: Ведение садоводства

Адрес: Красноярский край, Ачинский р-н, с южной стороны п. Малиновка, садоводческое некоммерческое товарищество собственников недвижимости «Новая Малиновка», участок № 119

Название участка	Название межевого знака	X, м	Y, м	Дирекционные углы	Расстояние (м)
24:02:0602001:157:3У119	н231	698189.6	143167.29	2° 46' 8"	33.74
	н211	698223.3	143168.92	92° 45' 53"	34.00
	н213	698221.66	143202.88	182° 46' 38"	33.64
	н230	698188.06	143201.25	272° 35' 47"	33.99
	н231	698189.6	143167.29	-	-

Участок: 24:02:0602001:157:3У120

Площадь (кв.м): 997

Категория земель: Земли сельскохозяйственного назначения

Разрешённое использование: Ведение садоводства

Адрес: Красноярский край, Ачинский р-н, с южной стороны п. Малиновка, садоводческое некоммерческое товарищество собственников недвижимости «Новая Малиновка», участок № 120

Название участка	Название межевого знака	X, м	Y, м	Дирекционные углы	Расстояние (м)
24:02:0602001:157:3У120	н232	698190.93	143137.81	2° 46' 43"	33.83
	н209	698224.72	143139.45	92° 45' 31"	29.50
	н211	698223.3	143168.92	182° 46' 8"	33.74
	н231	698189.6	143167.29	272° 34' 59"	29.51
	н232	698190.93	143137.81	-	-

Участок: 24:02:0602001:157:3У121

Площадь (кв.м): 1000

Категория земель: Земли сельскохозяйственного назначения

Разрешённое использование: Ведение садоводства

Адрес: Красноярский край, Ачинский р-н, с южной стороны п. Малиновка, садоводческое некоммерческое товарищество собственников недвижимости «Новая Малиновка», участок № 121

Название участка	Название межевого знака	X, м	Y, м	Дирекционные углы	Расстояние (м)
24:02:0602001:157:3У121	н233	698192.26	143108.34	2° 45' 15"	33.92

ПРОЕКТ МЕЖЕВАНИЯ ТЕРРИТОРИИ

Пояснительная записка

	н207	698226.14	143109.97	92° 45' 27"	29.51
	н209	698224.72	143139.45	182° 46' 43"	33.83
	н232	698190.93	143137.81	272° 35' 2"	29.50
	н233	698192.26	143108.34	-	-

Участок: 24:02:0602001:157:3У122

Площадь (кв.м): 1002

Категория земель: Земли сельскохозяйственного назначения

Разрешённое использование: Ведение садоводства

Адрес: Красноярский край, Ачинский р-н, с южной стороны п. Малиновка, садоводческое некоммерческое товарищество собственников недвижимости «Новая Малиновка», участок № 122

Название участка	Название межевого знака	X, м	Y, м	Дирекционные углы	Расстояние (м)
24:02:0602001:157:3У122	н234	698193.6	143078.87	2° 44' 52"	34.00
	н205	698227.56	143080.5	92° 45' 31"	29.50
	н207	698226.14	143109.97	182° 45' 15"	33.92
	н233	698192.26	143108.34	272° 36' 12"	29.50
	н234	698193.6	143078.87	-	-

Участок: 24:02:0602001:157:3У123

Площадь (кв.м): 1005

Категория земель: Земли сельскохозяйственного назначения

Разрешённое использование: Ведение садоводства

Адрес: Красноярский край, Ачинский р-н, с южной стороны п. Малиновка, садоводческое некоммерческое товарищество собственников недвижимости «Новая Малиновка», участок № 123

Название участка	Название межевого знака	X, м	Y, м	Дирекционные углы	Расстояние (м)
24:02:0602001:157:3У123	н235	698194.93	143049.39	2° 46' 24"	34.10
	н202	698228.99	143051.04	92° 46' 44"	29.49
	н205	698227.56	143080.5	182° 44' 52"	34.00
	н234	698193.6	143078.87	272° 34' 59"	29.51
	н235	698194.93	143049.39	-	-

Участок: 24:02:0602001:157:3У124

Площадь (кв.м): 1044

Категория земель: Земли сельскохозяйственного назначения

Разрешённое использование: Ведение садоводства

Адрес: Красноярский край, Ачинский р-н, с южной стороны п. Малиновка, садоводческое некоммерческое товарищество собственников недвижимости «Новая Малиновка», участок № 124

Название участка	Название межевого знака	X, м	Y, м	Дирекционные углы	Расстояние (м)
24:02:0602001:157:3У124	н236	698214.4	143353.68	2° 46' 15"	35.99
	н237	698250.35	143355.42	92° 46' 3"	28.99
	н238	698248.95	143384.38	182° 46' 15"	35.99
	н239	698213	143382.64	272° 46' 3"	28.99
	н236	698214.4	143353.68	-	-

ПРОЕКТ МЕЖЕВАНИЯ ТЕРРИТОРИИ

Пояснительная записка

Участок: 24:02:0602001:157:3У125

Площадь (кв.м): 1044

Категория земель: Земли сельскохозяйственного назначения

Разрешённое использование: Ведение садоводства

Адрес: Красноярский край, Ачинский р-н, с южной стороны п. Малиновка, садоводческое некоммерческое товарищество собственников недвижимости «Новая Малиновка», участок № 125

Название участка	Название межевого знака	X, м	Y, м	Дирекционные углы	Расстояние (м)
24:02:0602001:157:3У125	н239	698213	143382.64	2° 46' 15"	35.99
	н238	698248.95	143384.38	92° 46' 0"	29.00
	н240	698247.55	143413.35	182° 46' 15"	35.99
	н241	698211.6	143411.61	272° 46' 0"	29.00
	н239	698213	143382.64	-	-

Участок: 24:02:0602001:157:3У126

Площадь (кв.м): 1044

Категория земель: Земли сельскохозяйственного назначения

Разрешённое использование: Ведение садоводства

Адрес: Красноярский край, Ачинский р-н, с южной стороны п. Малиновка, садоводческое некоммерческое товарищество собственников недвижимости «Новая Малиновка», участок № 126

Название участка	Название межевого знака	X, м	Y, м	Дирекционные углы	Расстояние (м)
24:02:0602001:157:3У126	н241	698211.6	143411.61	2° 46' 15"	35.99
	н240	698247.55	143413.35	92° 44' 49"	29.00
	н242	698246.16	143442.32	182° 46' 12"	36.00
	н243	698210.2	143440.58	272° 46' 0"	29.00
	н241	698211.6	143411.61	-	-

Участок: 24:02:0602001:157:3У127

Площадь (кв.м): 1044

Категория земель: Земли сельскохозяйственного назначения

Разрешённое использование: Ведение садоводства

Адрес: Красноярский край, Ачинский р-н, с южной стороны п. Малиновка, садоводческое некоммерческое товарищество собственников недвижимости «Новая Малиновка», участок № 127

Название участка	Название межевого знака	X, м	Y, м	Дирекционные углы	Расстояние (м)
24:02:0602001:157:3У127	н243	698210.2	143440.58	2° 46' 12"	36.00
	н242	698246.16	143442.32	92° 46' 0"	29.00
	н244	698244.76	143471.29	182° 46' 12"	36.00
	н245	698208.8	143469.55	272° 46' 0"	29.00
	н243	698210.2	143440.58	-	-

Участок: 24:02:0602001:157:3У128

Площадь (кв.м): 1044

Категория земель: Земли сельскохозяйственного назначения

Разрешённое использование: Ведение садоводства

Адрес: Красноярский край, Ачинский р-н, с южной стороны п. Малиновка, садоводческое некоммерческое товарищество собственников недвижимости «Новая Малиновка», участок № 128

ПРОЕКТ МЕЖЕВАНИЯ ТЕРРИТОРИИ

Пояснительная записка

Название участка	Название межевого знака	X, м	Y, м	Дирекционные углы	Расстояние (м)
24:02:0602001:157:3У128	н245	698208.8	143469.55	2° 46' 12"	36.00
	н244	698244.76	143471.29	92° 46' 0"	29.00
	н246	698243.36	143500.26	182° 46' 12"	36.00
	н247	698207.4	143498.52	272° 46' 0"	29.00
	н245	698208.8	143469.55	-	-

Участок: 24:02:0602001:157:3У129

Площадь (кв.м): 1044

Категория земель: Земли сельскохозяйственного назначения

Разрешённое использование: Ведение садоводства

Адрес: Красноярский край, Ачинский р-н, с южной стороны п. Малиновка, садоводческое некоммерческое товарищество собственников недвижимости «Новая Малиновка», участок № 129

Название участка	Название межевого знака	X, м	Y, м	Дирекционные углы	Расстояние (м)
24:02:0602001:157:3У129	н247	698207.4	143498.52	2° 46' 12"	36.00
	н246	698243.36	143500.26	92° 46' 0"	29.00
	н248	698241.96	143529.23	182° 46' 12"	36.00
	н249	698206	143527.49	272° 46' 0"	29.00
	н247	698207.4	143498.52	-	-

Участок: 24:02:0602001:157:3У130

Площадь (кв.м): 1044

Категория земель: Земли сельскохозяйственного назначения

Разрешённое использование: Ведение садоводства

Адрес: Красноярский край, Ачинский р-н, с южной стороны п. Малиновка, садоводческое некоммерческое товарищество собственников недвижимости «Новая Малиновка», участок № 130

Название участка	Название межевого знака	X, м	Y, м	Дирекционные углы	Расстояние (м)
24:02:0602001:157:3У130	н249	698206	143527.49	2° 46' 12"	36.00
	н248	698241.96	143529.23	92° 46' 0"	29.00
	н250	698240.56	143558.2	182° 46' 12"	36.00
	н251	698204.6	143556.46	272° 46' 0"	29.00
	н249	698206	143527.49	-	-

Участок: 24:02:0602001:157:3У131

Площадь (кв.м): 1061

Категория земель: Земли сельскохозяйственного назначения

Разрешённое использование: Ведение садоводства

Адрес: Красноярский край, Ачинский р-н, с южной стороны п. Малиновка, садоводческое некоммерческое товарищество собственников недвижимости «Новая Малиновка», участок № 131

Название участка	Название межевого знака	X, м	Y, м	Дирекционные углы	Расстояние (м)
24:02:0602001:157:3У131	н251	698204.6	143556.46	2° 46' 12"	36.00
	н250	698240.56	143558.2	92° 45' 28"	32.01

ПРОЕКТ МЕЖЕВАНИЯ ТЕРРИТОРИИ

Пояснительная записка

	н252	698239.02	143590.17	182° 45' 44"	30.30
	н253	698208.76	143588.71	262° 37' 29"	14.49
	н254	698206.9	143574.34	262° 40' 11"	18.03
	н251	698204.6	143556.46	-	-

Участок: 24:02:0602001:157:3У132

Площадь (кв.м): 1099

Категория земель: Земли сельскохозяйственного назначения

Разрешённое использование: Ведение садоводства

Адрес: Красноярский край, Ачинский р-н, с южной стороны п. Малиновка, садоводческое некоммерческое товарищество собственников недвижимости «Новая Малиновка», участок № 132

Название участка	Название межевого знака	X, м	Y, м	Дирекционные углы	Расстояние (м)
24:02:0602001:157:3У132	н253	698208.76	143588.71	2° 45' 44"	30.30
	н252	698239.02	143590.17	92° 45' 39"	57.30
	н255	698236.26	143647.4	231° 39' 53"	23.70
	н256	698221.56	143628.81	246° 48' 53"	27.69
	н257	698210.66	143603.36	262° 36' 37"	14.77
	н253	698208.76	143588.71	-	-

Участок: 24:02:0602001:157:3У133

Площадь (кв.м): 1334

Категория земель: Земли сельскохозяйственного назначения

Разрешённое использование: Ведение садоводства

Адрес: Красноярский край, Ачинский р-н, с южной стороны п. Малиновка, садоводческое некоммерческое товарищество собственников недвижимости «Новая Малиновка», участок № 133

Название участка	Название межевого знака	X, м	Y, м	Дирекционные углы	Расстояние (м)
24:02:0602001:157:3У133	н258	698171.31	143525.81	2° 46' 21"	34.73
	н249	698206	143527.49	92° 46' 0"	29.00
	н251	698204.6	143556.46	82° 40' 11"	18.03
	н254	698206.9	143574.34	207° 20' 56"	42.49
	н259	698169.16	143554.82	274° 14' 18"	29.09
	н258	698171.31	143525.81	-	-

Участок: 24:02:0602001:157:3У134

Площадь (кв.м): 1004

Категория земель: Земли сельскохозяйственного назначения

Разрешённое использование: Ведение садоводства

Адрес: Красноярский край, Ачинский р-н, с южной стороны п. Малиновка, садоводческое некоммерческое товарищество собственников недвижимости «Новая Малиновка», участок № 134

Название участка	Название межевого знака	X, м	Y, м	Дирекционные углы	Расстояние (м)
24:02:0602001:157:3У134	н260	698172.93	143496.85	2° 46' 25"	34.51
	н247	698207.4	143498.52	92° 46' 0"	29.00
	н249	698206	143527.49	182° 46' 21"	34.73
	н258	698171.31	143525.81	274° 8' 51"	2.63

ПРОЕКТ МЕЖЕВАНИЯ ТЕРРИТОРИИ

Пояснительная записка

	н261	698171.5	143523.19	273° 6' 27"	26.38
	н260	698172.93	143496.85	-	-

Участок: 24:02:0602001:157:3У135

Площадь (кв.м): 998

Категория земель: Земли сельскохозяйственного назначения

Разрешённое использование: Ведение садоводства

Адрес: Красноярский край, Ачинский р-н, с южной стороны п. Малиновка, садоводческое некоммерческое товарищество собственников недвижимости «Новая Малиновка», участок № 135

Название участка	Название межевого знака	X, м	Y, м	Дирекционные углы	Расстояние (м)
24:02:0602001:157:3У135	н262	698174.51	143467.89	2° 46' 17"	34.33
	н245	698208.8	143469.55	92° 46' 0"	29.00
	н247	698207.4	143498.52	182° 46' 25"	34.51
	н260	698172.93	143496.85	273° 7' 22"	29.00
	н262	698174.51	143467.89	-	-

Участок: 24:02:0602001:157:3У136

Площадь (кв.м): 993

Категория земель: Земли сельскохозяйственного назначения

Разрешённое использование: Ведение садоводства

Адрес: Красноярский край, Ачинский р-н, с южной стороны п. Малиновка, садоводческое некоммерческое товарищество собственников недвижимости «Новая Малиновка», участок № 136

Название участка	Название межевого знака	X, м	Y, м	Дирекционные углы	Расстояние (м)
24:02:0602001:157:3У136	н263	698176.09	143438.93	2° 46' 9"	34.15
	н243	698210.2	143440.58	92° 46' 0"	29.00
	н245	698208.8	143469.55	182° 46' 17"	34.33
	н262	698174.51	143467.89	273° 7' 22"	29.00
	н263	698176.09	143438.93	-	-

Участок: 24:02:0602001:157:3У137

Площадь (кв.м): 988

Категория земель: Земли сельскохозяйственного назначения

Разрешённое использование: Ведение садоводства

Адрес: Красноярский край, Ачинский р-н, с южной стороны п. Малиновка, садоводческое некоммерческое товарищество собственников недвижимости «Новая Малиновка», участок № 137

Название участка	Название межевого знака	X, м	Y, м	Дирекционные углы	Расстояние (м)
24:02:0602001:157:3У137	н264	698177.66	143409.97	2° 45' 59"	33.98
	н241	698211.6	143411.61	92° 46' 0"	29.00
	н243	698210.2	143440.58	182° 46' 9"	34.15
	н263	698176.09	143438.93	273° 6' 11"	29.00
	н264	698177.66	143409.97	-	-

Участок: 24:02:0602001:157:3У138

Площадь (кв.м): 983

ПРОЕКТ МЕЖЕВАНИЯ ТЕРРИТОРИИ

Пояснительная записка

Категория земель: Земли сельскохозяйственного назначения

Разрешённое использование: Ведение садоводства

Адрес: Красноярский край, Ачинский р-н, с южной стороны п. Малиновка, садоводческое некоммерческое товарищество собственников недвижимости «Новая Малиновка», участок № 138

Название участка	Название межевого знака	X, м	Y, м	Дирекционные углы	Расстояние (м)
24:02:0602001:157:3У138	н265	698179.24	143381.01	2° 45' 51"	33.80
	н239	698213	143382.64	92° 46' 0"	29.00
	н241	698211.6	143411.61	182° 45' 59"	33.98
	н264	698177.66	143409.97	273° 7' 22"	29.00
	н265	698179.24	143381.01	-	-

Участок: 24:02:0602001:157:3У139

Площадь (кв.м): 978

Категория земель: Земли сельскохозяйственного назначения

Разрешённое использование: Ведение садоводства

Адрес: Красноярский край, Ачинский р-н, с южной стороны п. Малиновка, садоводческое некоммерческое товарищество собственников недвижимости «Новая Малиновка», участок № 139

Название участка	Название межевого знака	X, м	Y, м	Дирекционные углы	Расстояние (м)
24:02:0602001:157:3У139	н266	698180.81	143352.05	2° 46' 41"	33.63
	н236	698214.4	143353.68	92° 46' 3"	28.99
	н239	698213	143382.64	182° 45' 51"	33.80
	н265	698179.24	143381.01	273° 6' 11"	29.00
	н266	698180.81	143352.05	-	-

Участок: 24:02:0602001:157 (исходный земельный участок в измененных границах)

Площадь (кв.м): 63101

Категория земель: Земли сельскохозяйственного назначения

Разрешённое использование: Земельные участки (территории) общего пользования

Адрес: Красноярский край, Ачинский р-н, с южной стороны п. Малиновка, садоводческое некоммерческое товарищество собственников недвижимости «Новая Малиновка»

Название участка	Название межевого знака	X, м	Y, м	Дирекционные углы	Расстояние (м)
24:02:0602001:157 (исходный земельный участок в измененных границах)	н267	698154.3	143792.96	334° 9' 56"	6.31
	н268	698159.98	143790.21	334° 7' 50"	513.82
	н269	698622.31	143566.02	247° 9' 44"	557.09
	н270	698406.09	143052.6	182° 46' 20"	211.09
	н271	698195.25	143042.39	182° 45' 13"	16.86
	н272	698178.41	143041.58	92° 46' 4"	513.33
	н273	698153.62	143554.31	28° 40' 0"	17.07
	н274	698168.6	143562.5	28° 40' 23"	18.97
	н275	698185.24	143571.6	3° 8' 6"	7.13
	н276	698192.36	143571.99	37° 33' 54"	10.05
	н277	698200.33	143578.12	82° 37' 2"	27.32
	н278	698203.84	143605.21	66° 48' 14"	29.60
	н279	698215.5	143632.42	51° 40' 36"	33.75
н280	698236.43	143658.9	113° 42' 34"	23.70	

ПРОЕКТ МЕЖЕВАНИЯ ТЕРРИТОРИИ

Пояснительная записка

н281	698226.9	143680.6	166° 20' 0"	31.95
н282	698195.85	143688.15	185° 17' 30"	18.65
н283	698177.28	143686.43	210° 44' 48"	14.04
н284	698165.21	143679.25	210° 47' 2"	5.47
н285	698160.51	143676.45	209° 38' 13"	7.26
н286	698154.2	143672.86	89° 57' 8"	120.10
н267	698154.3	143792.96	-	-
н2	698560.27	143539.42	334° 8' 5"	39.91
н3	698596.18	143522.01	67° 10' 7"	36.05
н4	698610.17	143555.24	154° 7' 46"	38.00
н1	698575.98	143571.82	154° 8' 30"	29.00
н5	698549.88	143584.47	154° 7' 59"	29.00
н7	698523.79	143597.12	154° 6' 55"	29.00
н9	698497.7	143609.78	154° 7' 59"	29.00
н11	698471.61	143622.43	154° 7' 59"	29.00
н13	698445.52	143635.08	154° 7' 59"	29.00
н15	698419.43	143647.73	154° 7' 59"	29.00
н17	698393.34	143660.38	154° 7' 59"	29.00
н19	698367.25	143673.03	154° 7' 59"	29.00
н21	698341.16	143685.68	154° 7' 59"	29.00
н23	698315.07	143698.33	154° 7' 59"	29.00
н25	698288.98	143710.98	154° 7' 59"	29.00
н27	698262.89	143723.63	154° 7' 59"	29.00
н29	698236.8	143736.28	154° 6' 57"	28.22
н32	698211.41	143748.6	154° 8' 4"	52.38
н35	698164.28	143771.45	269° 32' 59"	38.18
н34	698163.98	143733.27	270° 39' 17"	33.25
н36	698164.36	143700.02	3° 54' 40"	25.07
н31	698189.37	143701.73	3° 55' 44"	31.81
н30	698221.11	143703.91	334° 6' 24"	28.99
н28	698247.19	143691.25	334° 7' 59"	29.00
н26	698273.28	143678.6	334° 7' 59"	29.00
н24	698299.37	143665.95	334° 6' 55"	29.00
н22	698325.46	143653.29	334° 7' 59"	29.00
н20	698351.55	143640.64	334° 7' 59"	29.00
н18	698377.64	143627.99	334° 7' 59"	29.00
н16	698403.73	143615.34	334° 7' 59"	29.00
н14	698429.82	143602.69	334° 7' 59"	29.00
н12	698455.91	143590.04	334° 6' 55"	29.00
н10	698482	143577.38	334° 7' 28"	28.99
н8	698508.08	143564.73	334° 7' 59"	29.00
н6	698534.17	143552.08	334° 7' 26"	29.01
н2	698560.27	143539.42	-	-
н234	698193.6	143078.87	272° 34' 59"	29.51
н235	698194.93	143049.39	2° 46' 24"	34.10
н202	698228.99	143051.04	2° 46' 12"	36.00
н203	698264.95	143052.78	92° 45' 34"	29.49

ПРОЕКТ МЕЖЕВАНИЯ ТЕРРИТОРИИ

Пояснительная записка

н204	698263.53	143082.24	92° 45' 31"	29.50
н206	698262.11	143111.71	92° 46' 40"	29.50
н208	698260.68	143141.18	92° 45' 31"	29.50
н210	698259.26	143170.65	92° 45' 50"	34.01
н212	698257.62	143204.62	92° 44' 52"	34.00
н214	698255.99	143238.58	92° 45' 53"	34.00
н216	698254.35	143272.54	92° 45' 53"	34.00
н220	698252.71	143306.5	92° 45' 59"	33.98
н222	698251.07	143340.44	182° 46' 12"	36.00
н223	698215.11	143338.7	182° 46' 12"	33.52
н225	698181.63	143337.08	273° 6' 41"	31.69
н226	698183.35	143305.44	272° 31' 34"	0.68
н227	698183.38	143304.76	272° 29' 22"	1.61
н224	698183.45	143303.15	272° 35' 44"	34.00
н228	698184.99	143269.18	272° 35' 24"	27.00
н229	698186.21	143242.21	272° 35' 9"	41.00
н230	698188.06	143201.25	272° 35' 47"	33.99
н231	698189.6	143167.29	272° 34' 59"	29.51
н232	698190.93	143137.81	272° 35' 2"	29.50
н233	698192.26	143108.34	272° 36' 12"	29.50
н234	698193.6	143078.87	-	-
н44	698523.14	143428.7	272° 45' 40"	59.99
н41	698526.03	143368.78	2° 47' 33"	5.75
н42	698531.77	143369.06	67° 9' 43"	66.53
н43	698557.59	143430.37	67° 9' 58"	32.16
н39	698570.07	143460.01	67° 9' 51"	52.26
н40	698590.35	143508.17	154° 8' 10"	48.23
н37	698546.95	143529.21	154° 7' 50"	26.15
н47	698523.42	143540.62	242° 49' 29"	11.34
н48	698518.24	143530.53	272° 45' 15"	43.91
н46	698520.35	143486.67	272° 45' 49"	29.03
н45	698521.75	143457.67	272° 44' 49"	29.00
н44	698523.14	143428.7	-	-
н165	698278.52	143082.97	272° 45' 31"	29.50
н166	698279.94	143053.5	2° 46' 15"	35.99
н137	698315.89	143055.24	2° 46' 12"	36.00
н138	698351.85	143056.98	92° 45' 34"	29.49
н139	698350.43	143086.44	92° 45' 31"	29.50
н141	698349.01	143115.91	92° 46' 40"	29.50
н143	698347.58	143145.38	92° 45' 31"	29.50
н145	698346.16	143174.85	92° 45' 50"	34.01
н147	698344.52	143208.82	92° 44' 52"	34.00
н149	698342.89	143242.78	92° 45' 53"	34.00
н151	698341.25	143276.74	92° 45' 53"	34.00
н153	698339.61	143310.7	92° 45' 56"	33.99
н155	698337.97	143344.65	182° 46' 12"	36.00
н156	698302.01	143342.91	182° 46' 12"	36.00

ПРОЕКТ МЕЖЕВАНИЯ ТЕРРИТОРИИ

Пояснительная записка

н158	698266.05	143341.17	272° 45' 56"	33.99
н157	698267.69	143307.22	272° 45' 53"	34.00
н159	698269.33	143273.26	272° 45' 53"	34.00
н160	698270.97	143239.3	272° 45' 53"	34.00
н161	698272.61	143205.34	272° 45' 53"	34.00
н162	698274.25	143171.38	272° 45' 31"	29.50
н163	698275.67	143141.91	272° 45' 31"	29.50
н164	698277.09	143112.44	272° 46' 40"	29.50
н165	698278.52	143082.97	-	-
н82	698437.13	143406.02	272° 45' 44"	41.50
н83	698439.13	143364.57	2° 46' 12"	36.00
н64	698475.09	143366.31	2° 46' 12"	36.00
н65	698511.05	143368.05	92° 45' 44"	41.50
н66	698509.05	143409.5	92° 45' 44"	41.50
н68	698507.05	143450.95	92° 45' 44"	41.50
н70	698505.05	143492.4	92° 46' 34"	41.50
н72	698503.04	143533.85	92° 45' 12"	17.07
н75	698502.22	143550.9	154° 5' 43"	45.00
н76	698461.74	143570.56	154° 5' 41"	30.28
н78	698434.5	143583.79	241° 33' 38"	11.49
н79	698429.03	143573.69	272° 45' 43"	43.37
н77	698431.12	143530.37	272° 45' 44"	41.50
н80	698433.12	143488.92	272° 46' 34"	41.50
н81	698435.13	143447.47	272° 45' 44"	41.50
н82	698437.13	143406.02	-	-
н110	698365.39	143087.67	272° 46' 14"	30.00
н111	698366.84	143057.71	2° 46' 13"	34.55
н112	698401.35	143059.38	67° 9' 55"	33.27
н85	698414.26	143090.04	67° 9' 58"	53.39
н86	698434.98	143139.25	92° 47' 5"	8.85
н87	698434.55	143148.09	92° 45' 47"	28.00
н90	698433.2	143176.06	92° 44' 52"	34.00
н92	698431.57	143210.02	92° 46' 3"	35.00
н94	698429.88	143244.98	92° 46' 3"	35.00
н96	698428.19	143279.94	92° 45' 4"	35.00
н98	698426.51	143314.9	92° 45' 53"	34.00
н100	698424.87	143348.86	182° 46' 12"	36.00
н101	698388.91	143347.12	182° 46' 12"	36.00
н103	698352.95	143345.38	272° 45' 53"	34.00
н102	698354.59	143311.42	272° 46' 3"	35.00
н104	698356.28	143276.46	272° 46' 3"	35.00
н105	698357.97	143241.5	272° 45' 4"	35.00
н106	698359.65	143206.54	272° 45' 53"	34.00
н107	698361.29	143172.58	272° 45' 47"	28.00
н108	698362.64	143144.61	272° 45' 21"	28.49
н109	698364.01	143116.15	272° 46' 26"	28.51
н110	698365.39	143087.67	-	-

ПРОЕКТ МЕЖЕВАНИЯ ТЕРРИТОРИИ

Пояснительная записка

н135	698350.23	143401.81	272° 45' 44"	41.50
н136	698352.23	143360.36	2° 46' 12"	36.00
н113	698388.19	143362.1	2° 46' 12"	36.00
н114	698424.15	143363.84	92° 45' 44"	41.50
н115	698422.15	143405.29	92° 45' 44"	41.50
н117	698420.15	143446.74	92° 45' 44"	41.50
н119	698418.15	143488.19	92° 46' 34"	41.50
н121	698416.14	143529.64	92° 45' 2"	32.51
н123	698414.58	143562.11	92° 46' 10"	32.08
н125	698413.03	143594.15	155° 29' 22"	19.96
н126	698394.87	143602.43	152° 37' 47"	25.14
н128	698372.54	143613.99	153° 54' 54"	29.88
н130	698345.7	143627.13	243° 54' 10"	13.14
н131	698339.92	143615.33	272° 45' 58"	56.78
н129	698342.66	143558.62	272° 46' 8"	32.50
н132	698344.23	143526.16	272° 45' 44"	41.50
н133	698346.23	143484.71	272° 45' 44"	41.50
н134	698348.23	143443.26	272° 45' 44"	41.50
н135	698350.23	143401.81	-	-
н60	698444.7	143249.71	272° 47' 1"	64.66
н62	698447.84	143185.13	0° 52' 53"	6.50
н63	698454.34	143185.23	67° 9' 21"	71.94
н61	698482.27	143251.53	67° 9' 44"	27.72
н59	698493.03	143277.08	67° 9' 44"	27.72
н50	698503.79	143302.63	67° 9' 50"	24.07
н51	698513.13	143324.81	92° 45' 18"	28.29
н52	698511.77	143353.07	182° 46' 11"	30.01
н53	698481.8	143351.62	182° 46' 13"	42.00
н56	698439.85	143349.59	272° 47' 49"	25.00
н55	698441.07	143324.62	272° 46' 27"	25.00
н57	698442.28	143299.65	272° 46' 27"	25.00
н58	698443.49	143274.68	272° 46' 27"	25.00
н60	698444.7	143249.71	-	-
н200	698263.93	143385.12	272° 46' 0"	29.00
н201	698265.33	143356.15	2° 46' 12"	36.00
н167	698301.29	143357.89	2° 46' 12"	36.00
н168	698337.25	143359.63	92° 46' 3"	28.99
н169	698335.85	143388.59	92° 46' 0"	29.00
н171	698334.45	143417.56	92° 46' 0"	29.00
н173	698333.05	143446.53	92° 44' 49"	29.00
н175	698331.66	143475.5	92° 46' 0"	29.00
н177	698330.26	143504.47	92° 46' 0"	29.00
н179	698328.86	143533.44	92° 46' 0"	29.00
н181	698327.46	143562.41	92° 46' 0"	29.00
н183	698326.06	143591.38	92° 46' 0"	29.00
н185	698324.66	143620.35	92° 45' 12"	17.07
н188	698323.84	143637.4	154° 8' 5"	41.01

ПРОЕКТ МЕЖЕВАНИЯ ТЕРРИТОРИИ

Пояснительная записка

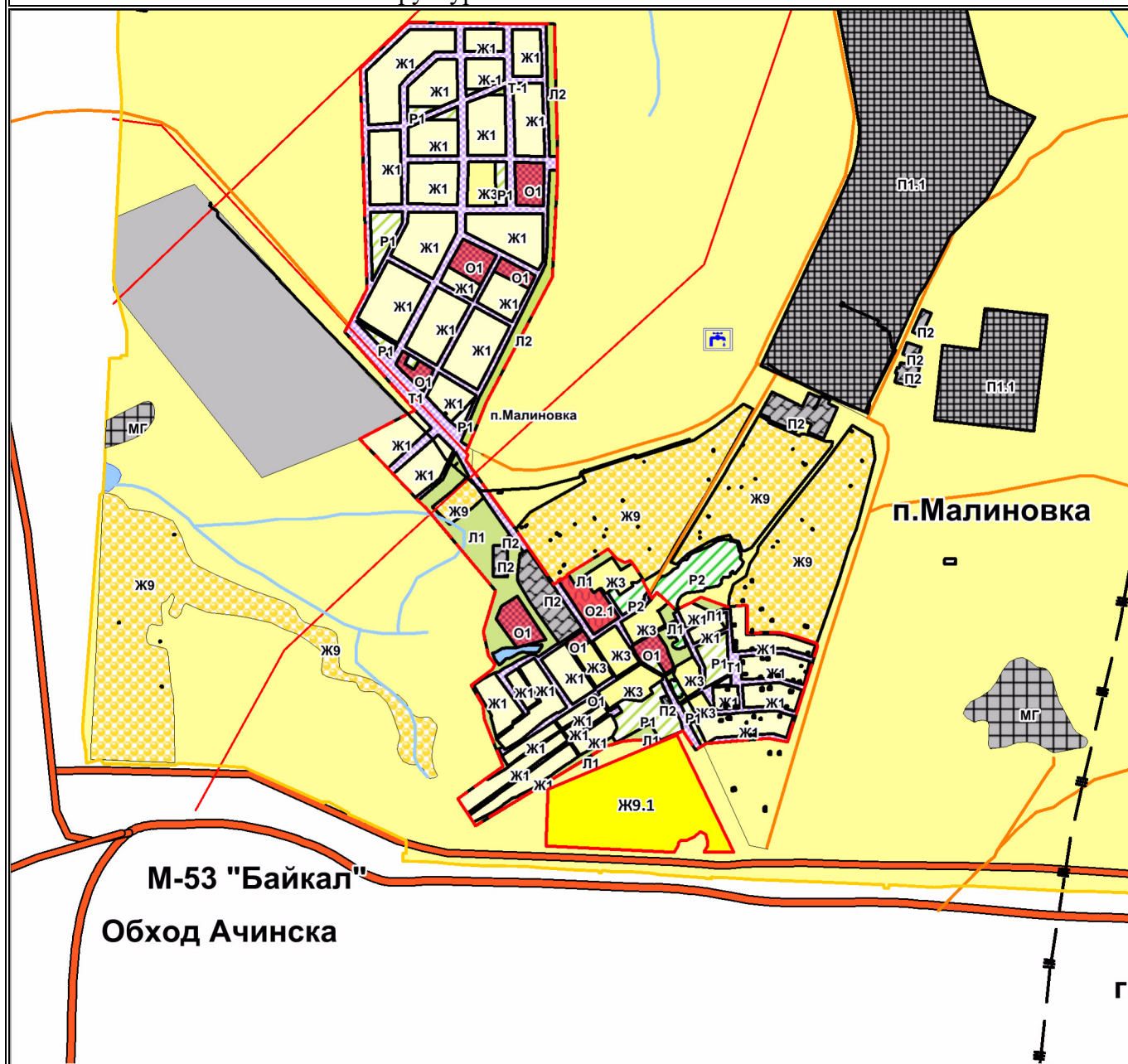
н189	698286.94	143655.29	154° 2' 16"	33.99
н191	698256.38	143670.17	242° 13' 42"	12.32
н192	698250.64	143659.27	272° 46' 7"	42.44
н190	698252.69	143616.88	272° 47' 11"	29.00
н193	698254.1	143587.91	272° 46' 0"	29.00
н194	698255.5	143558.94	272° 47' 11"	29.00
н195	698256.91	143529.97	272° 46' 0"	29.00
н196	698258.31	143501	272° 46' 0"	29.00
н197	698259.71	143472.03	272° 47' 11"	29.00
н198	698261.12	143443.06	272° 46' 0"	29.00
н199	698262.52	143414.09	272° 47' 11"	29.00
н200	698263.93	143385.12	-	-
н265	698179.24	143381.01	273° 6' 11"	29.00
н266	698180.81	143352.05	2° 46' 41"	33.63
н236	698214.4	143353.68	2° 46' 15"	35.99
н237	698250.35	143355.42	92° 46' 3"	28.99
н238	698248.95	143384.38	92° 46' 0"	29.00
н240	698247.55	143413.35	92° 44' 49"	29.00
н242	698246.16	143442.32	92° 46' 0"	29.00
н244	698244.76	143471.29	92° 46' 0"	29.00
н246	698243.36	143500.26	92° 46' 0"	29.00
н248	698241.96	143529.23	92° 46' 0"	29.00
н250	698240.56	143558.2	92° 45' 28"	32.01
н252	698239.02	143590.17	92° 45' 39"	57.30
н255	698236.26	143647.4	231° 39' 53"	23.70
н256	698221.56	143628.81	246° 48' 53"	27.69
н257	698210.66	143603.36	262° 36' 37"	14.77
н253	698208.76	143588.71	262° 37' 29"	14.49
н254	698206.9	143574.34	207° 20' 56"	42.49
н259	698169.16	143554.82	274° 14' 18"	29.09
н258	698171.31	143525.81	274° 8' 51"	2.63
н261	698171.5	143523.19	273° 6' 27"	26.38
н260	698172.93	143496.85	273° 7' 22"	29.00
н262	698174.51	143467.89	273° 7' 22"	29.00
н263	698176.09	143438.93	273° 6' 11"	29.00
н264	698177.66	143409.97	273° 7' 22"	29.00
н265	698179.24	143381.01	-	-

ПРОЕКТ МЕЖЕВАНИЯ ТЕРРИТОРИИ

Чертежи межевания территории

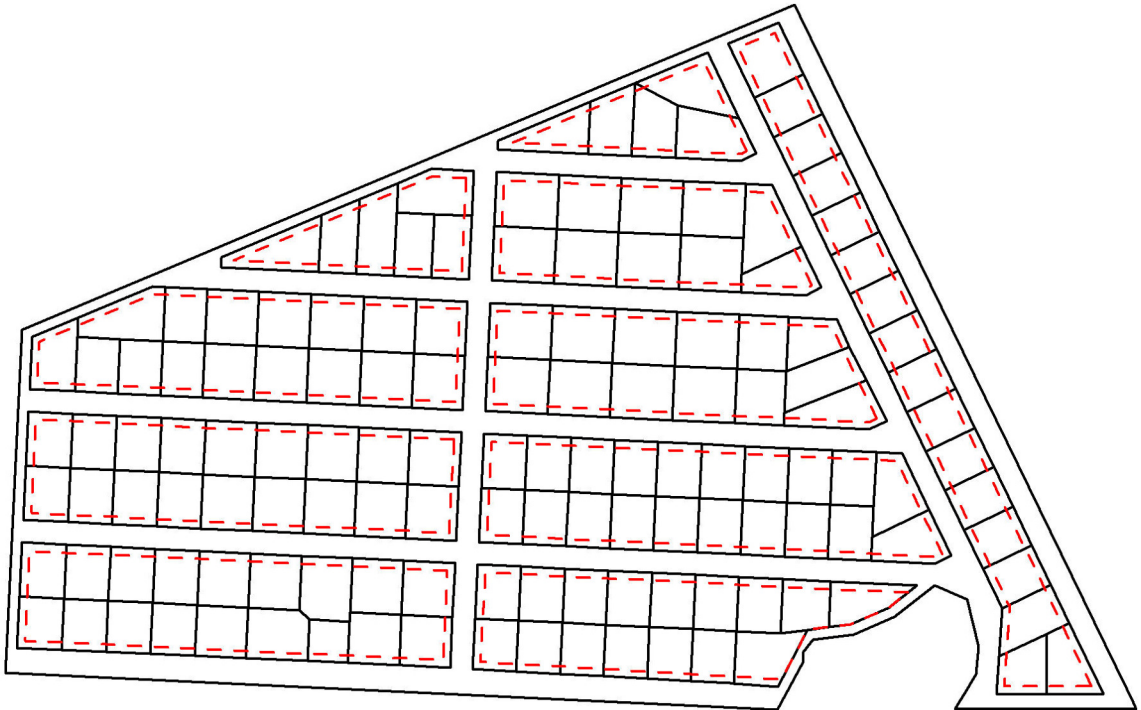
ПРОЕКТ МЕЖЕВАНИЯ ТЕРРИТОРИИ

Схема расположения проектируемой территории межевания
в структуре Малиновского сельсовета



ПРОЕКТ МЕЖЕВАНИЯ ЗЕМЕЛЬНЫХ УЧАСТКОВ

Чертеж линий отступа от красных линий в целях определения мест допустимого размещения строений и сооружений на образуемых участках



Масштаб 1:5000

ПРОЕКТ МЕЖЕВАНИЯ ТЕРРИТОРИИ

Чертеж формируемых земельных участков

Схема расположения листов

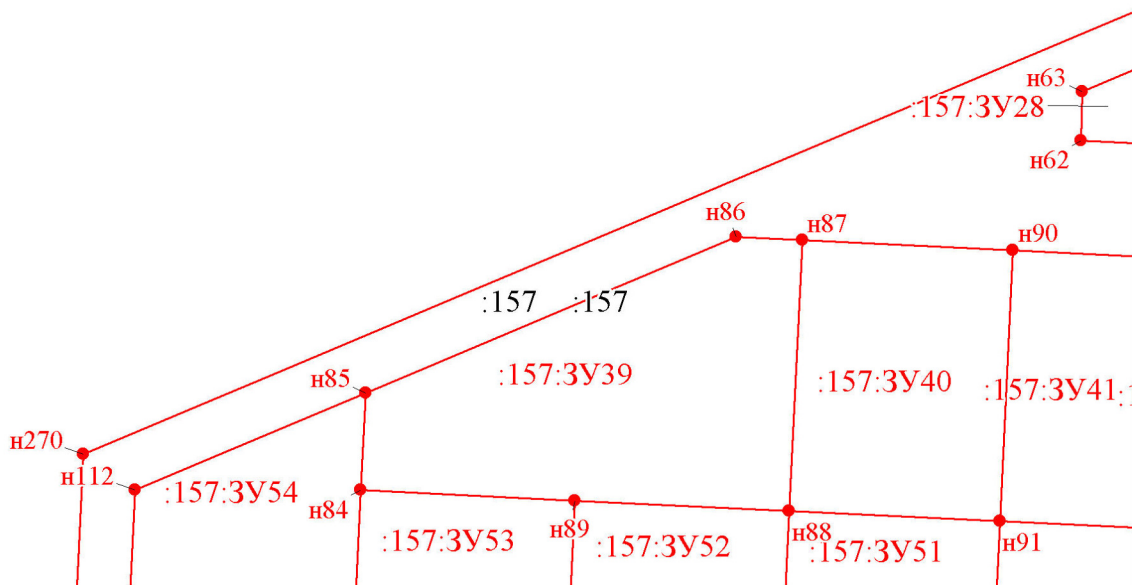


Условные обозначения

●	Характерная точка границы земельного участка, сведения о которой отсутствуют в ЕГРН, местоположение которой определено при кадастровых работах (новая характерная точка)
н1	Надписи номеров вновь образованных характерных точек (межевые знаки)
—	Часть границы, местоположение которой определено при выполнении кадастровых работ
:157	Надписи кадастрового номера земельного участка
157:3У18	Надписи вновь образованного земельного участка

ПРОЕКТ МЕЖЕВАНИЯ ТЕРРИТОРИИ

Чертеж формируемых земельных участков



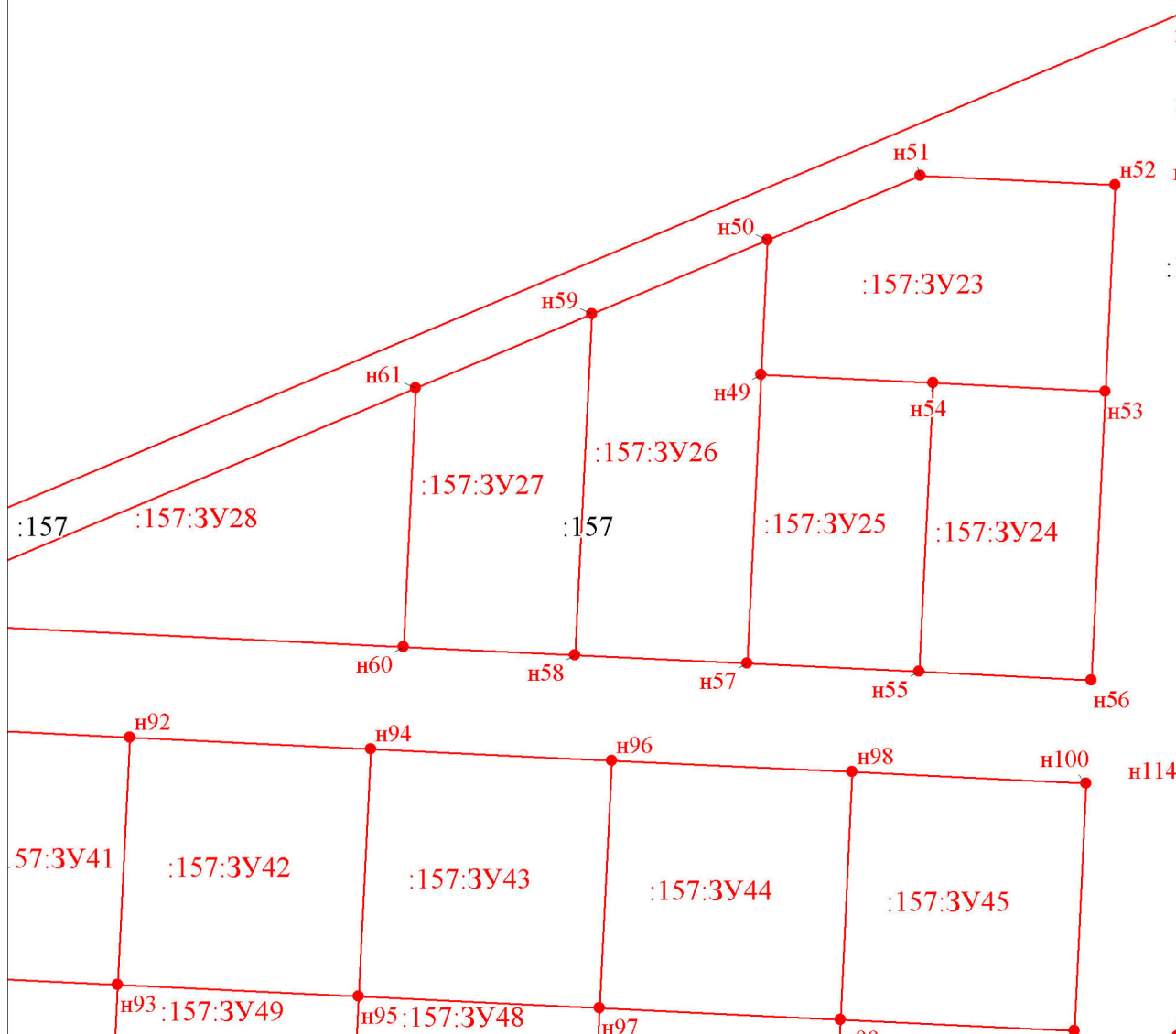
Масштаб 1:1000

Условные обозначения

Условные обозначения представлены на листе 63

ПРОЕКТ МЕЖЕВАНИЯ ТЕРРИТОРИИ

Чертеж формируемых земельных участков



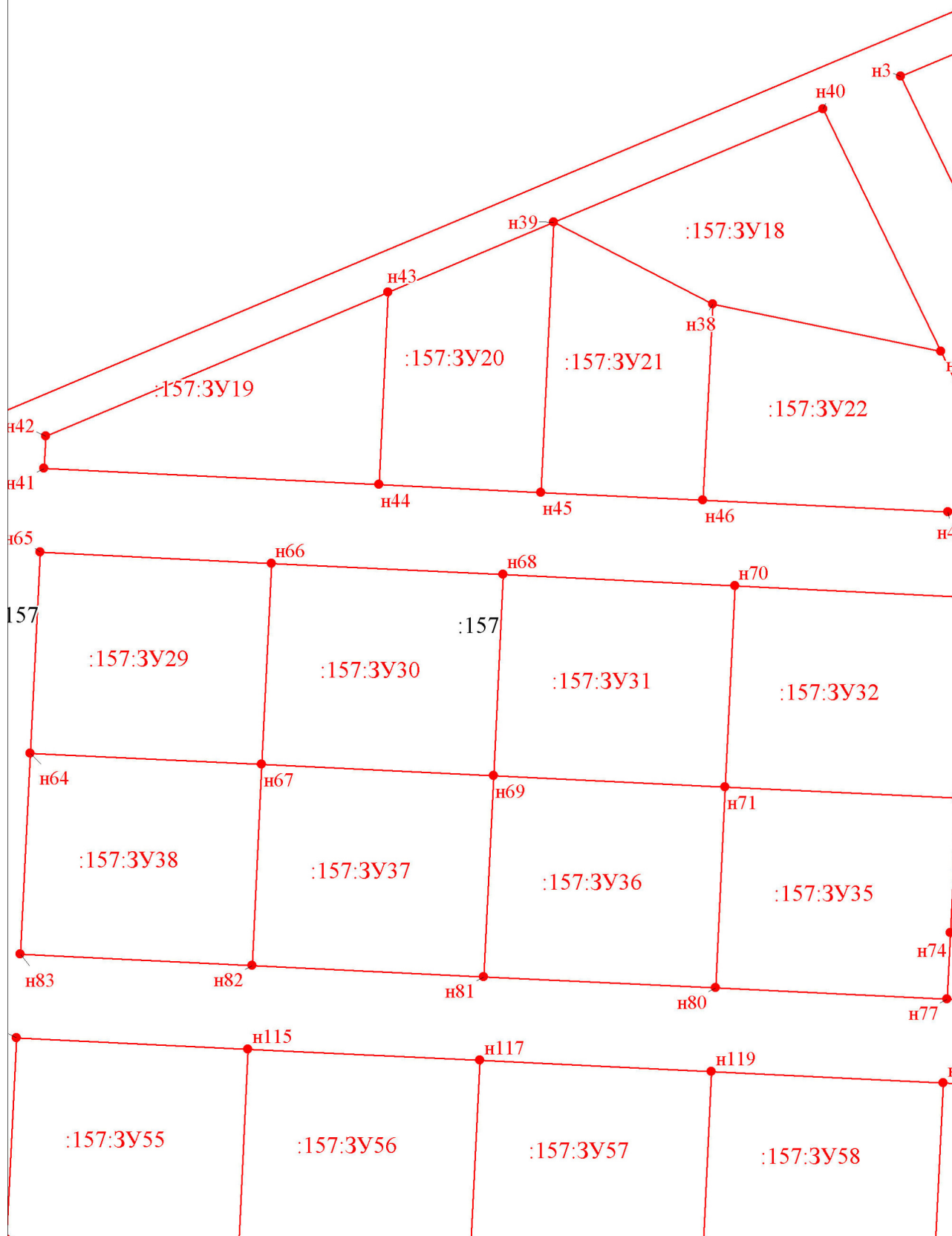
Масштаб 1:1000

Условные обозначения

Условные обозначения представлены на листе 63

ПРОЕКТ МЕЖЕВАНИЯ ТЕРРИТОРИИ

Чертеж формируемых земельных участков



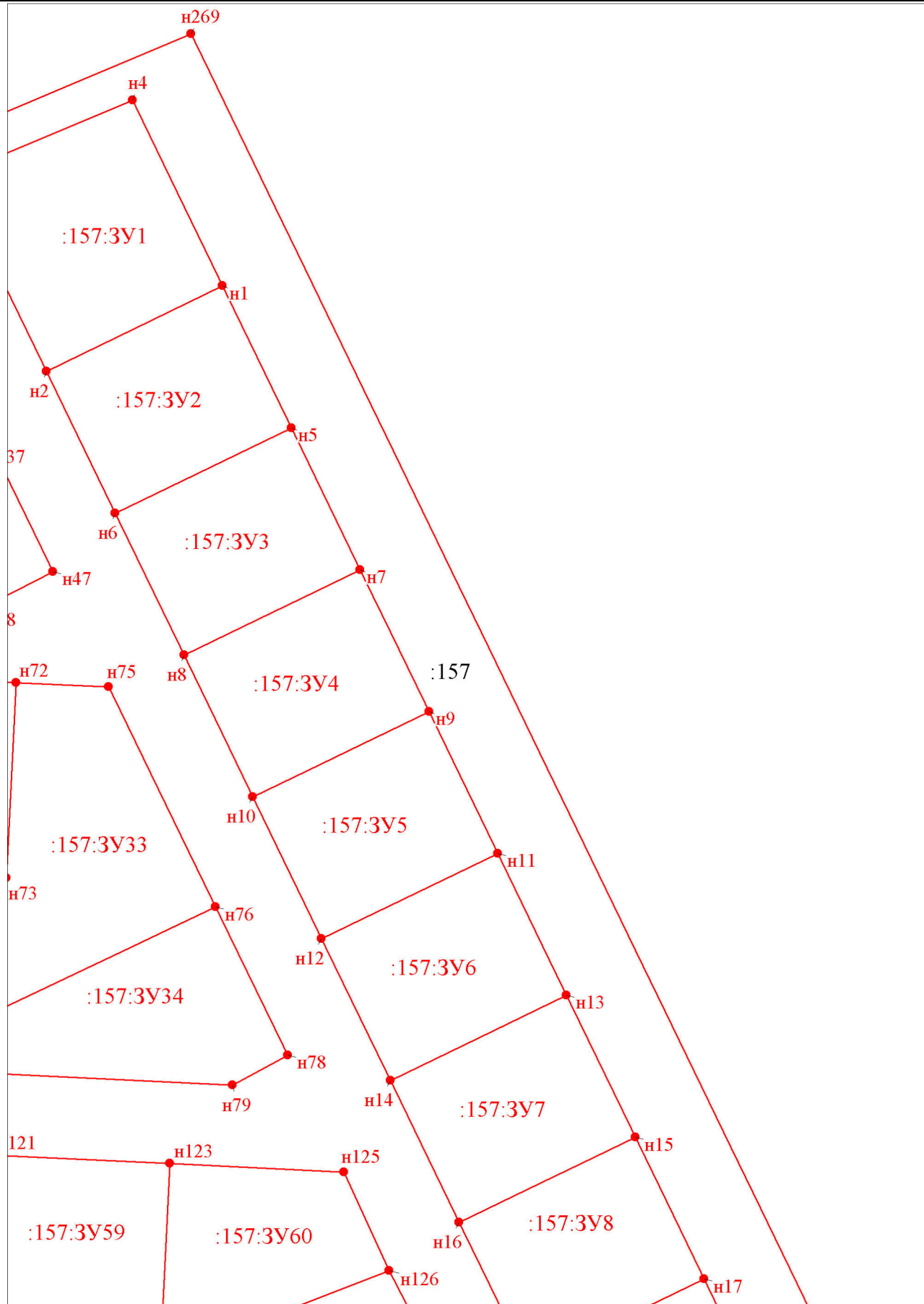
Масштаб 1:1000

Условные обозначения

Условные обозначения представлены на листе 63

ПРОЕКТ МЕЖЕВАНИЯ ТЕРРИТОРИИ

Чертеж формируемых земельных участков



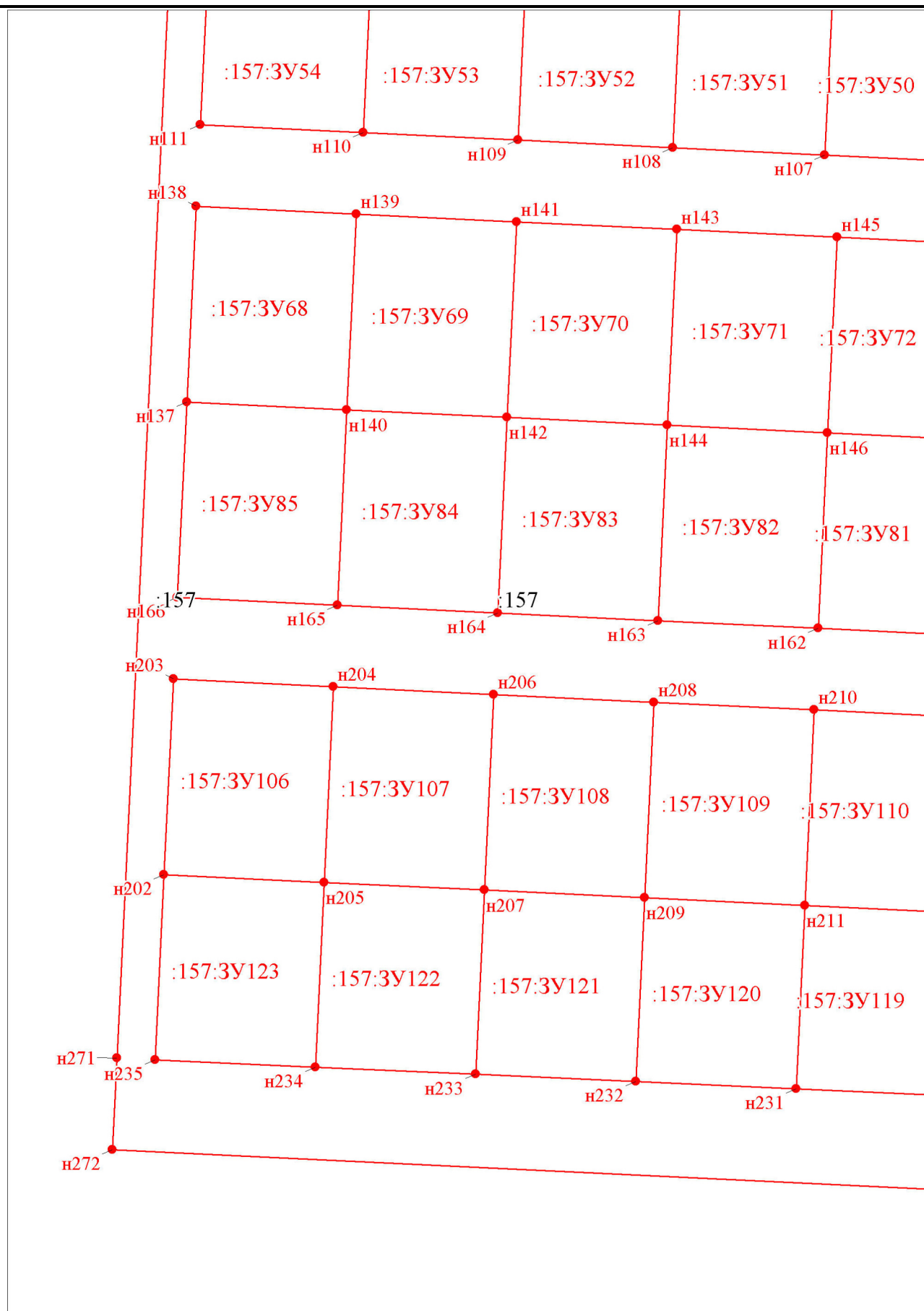
Масштаб 1:1000

Условные обозначения

Условные обозначения представлены на листе 63

ПРОЕКТ МЕЖЕВАНИЯ ТЕРРИТОРИИ

Чертеж формируемых земельных участков



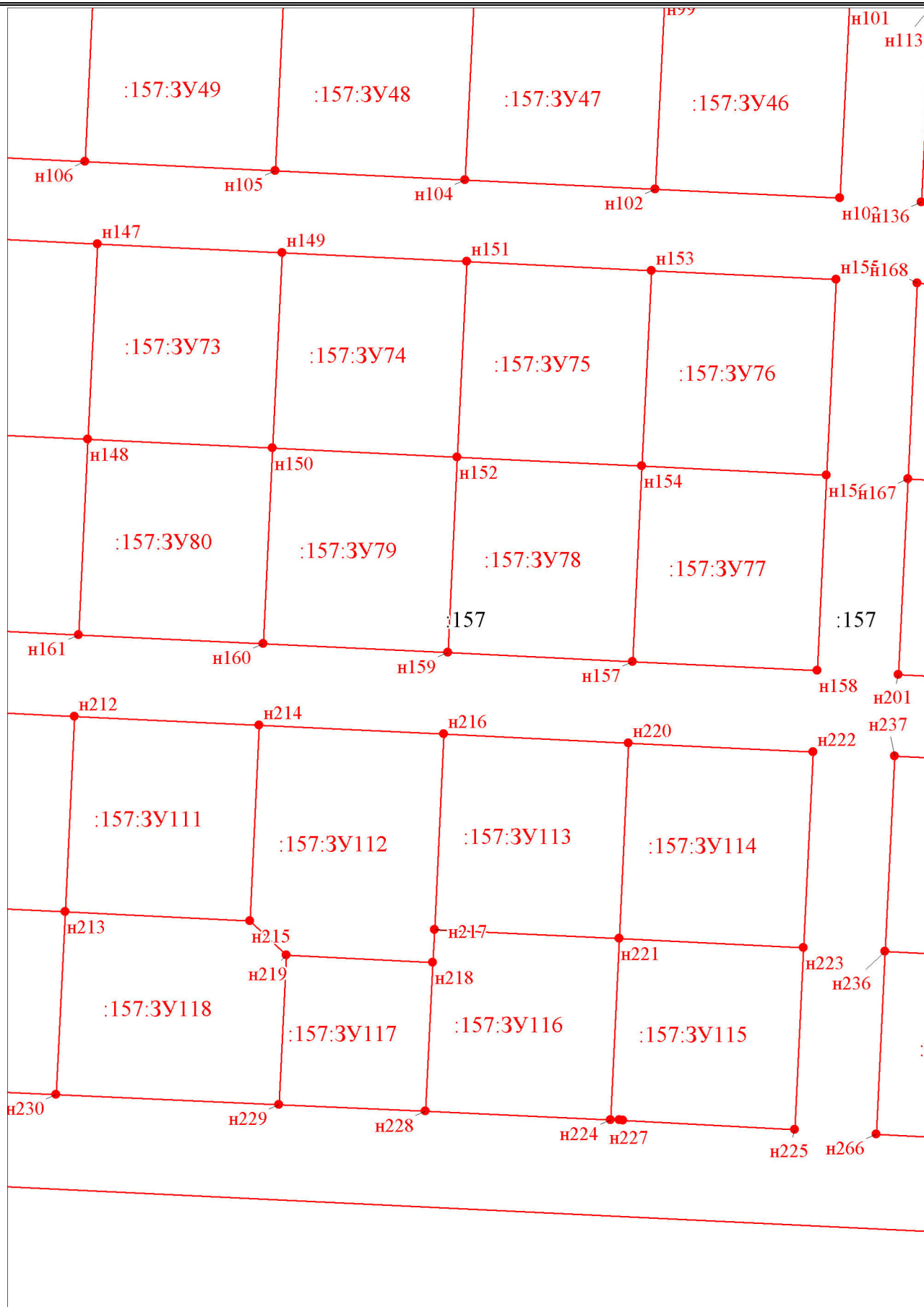
Масштаб 1:1000

Условные обозначения

Условные обозначения представлены на листе 63

ПРОЕКТ МЕЖЕВАНИЯ ТЕРРИТОРИИ

Чертеж формируемых земельных участков



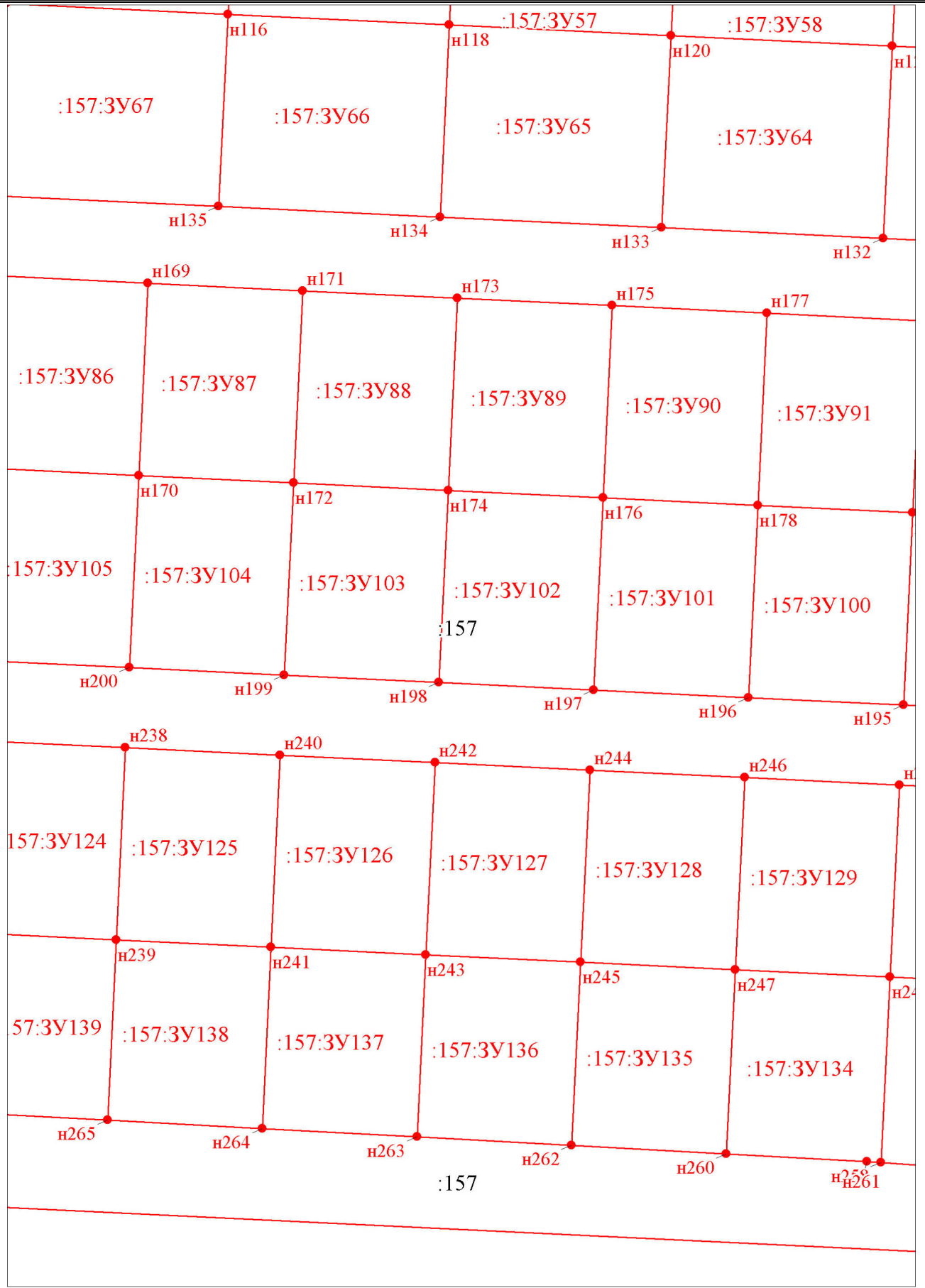
Масштаб 1:1000

Условные обозначения

Условные обозначения представлены на листе 63

ПРОЕКТ МЕЖЕВАНИЯ ТЕРРИТОРИИ

Чертеж формируемых земельных участков



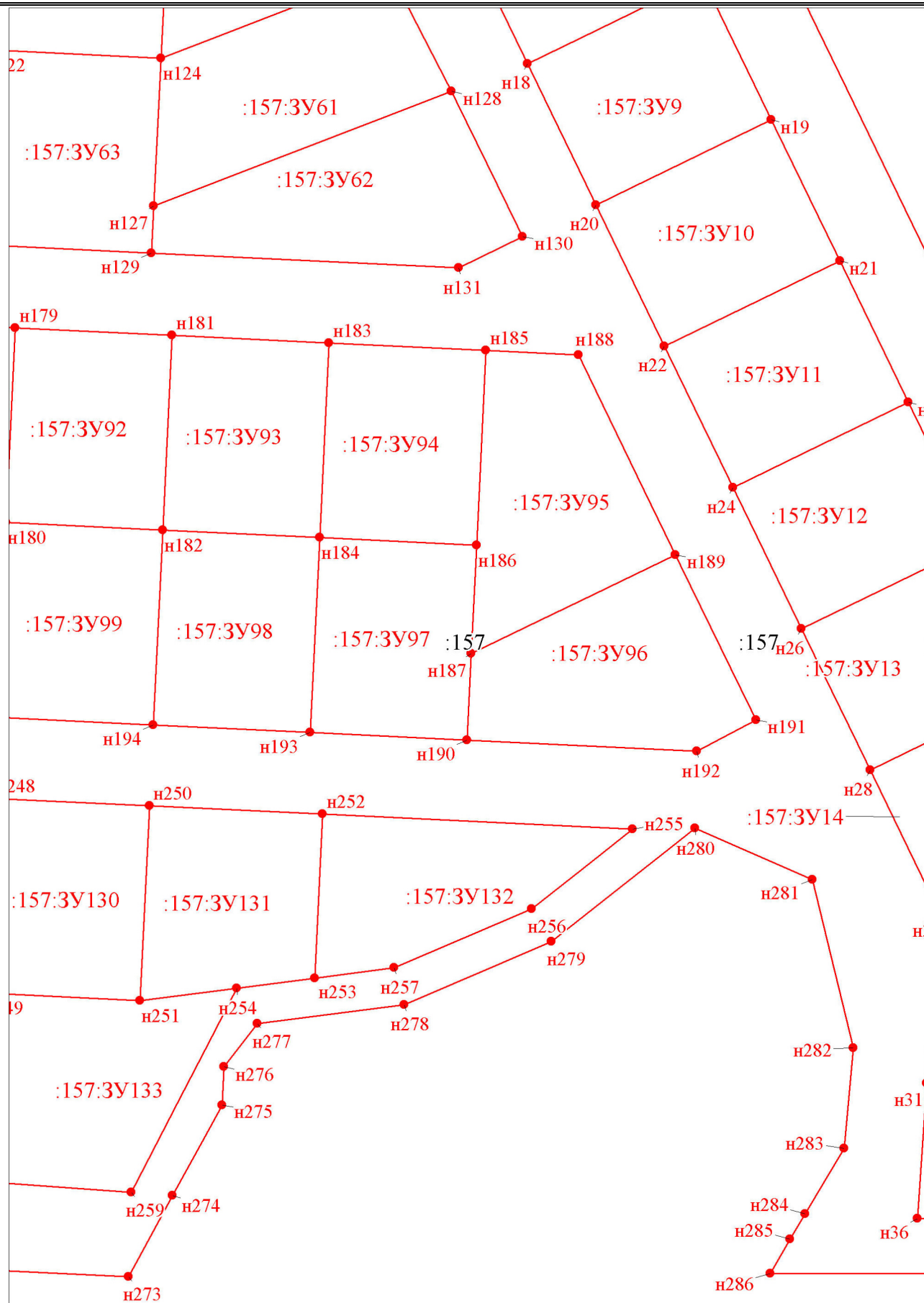
Масштаб 1:1000

Условные обозначения

Условные обозначения представлены на листе 63

ПРОЕКТ МЕЖЕВАНИЯ ТЕРРИТОРИИ

Чертеж формируемых земельных участков



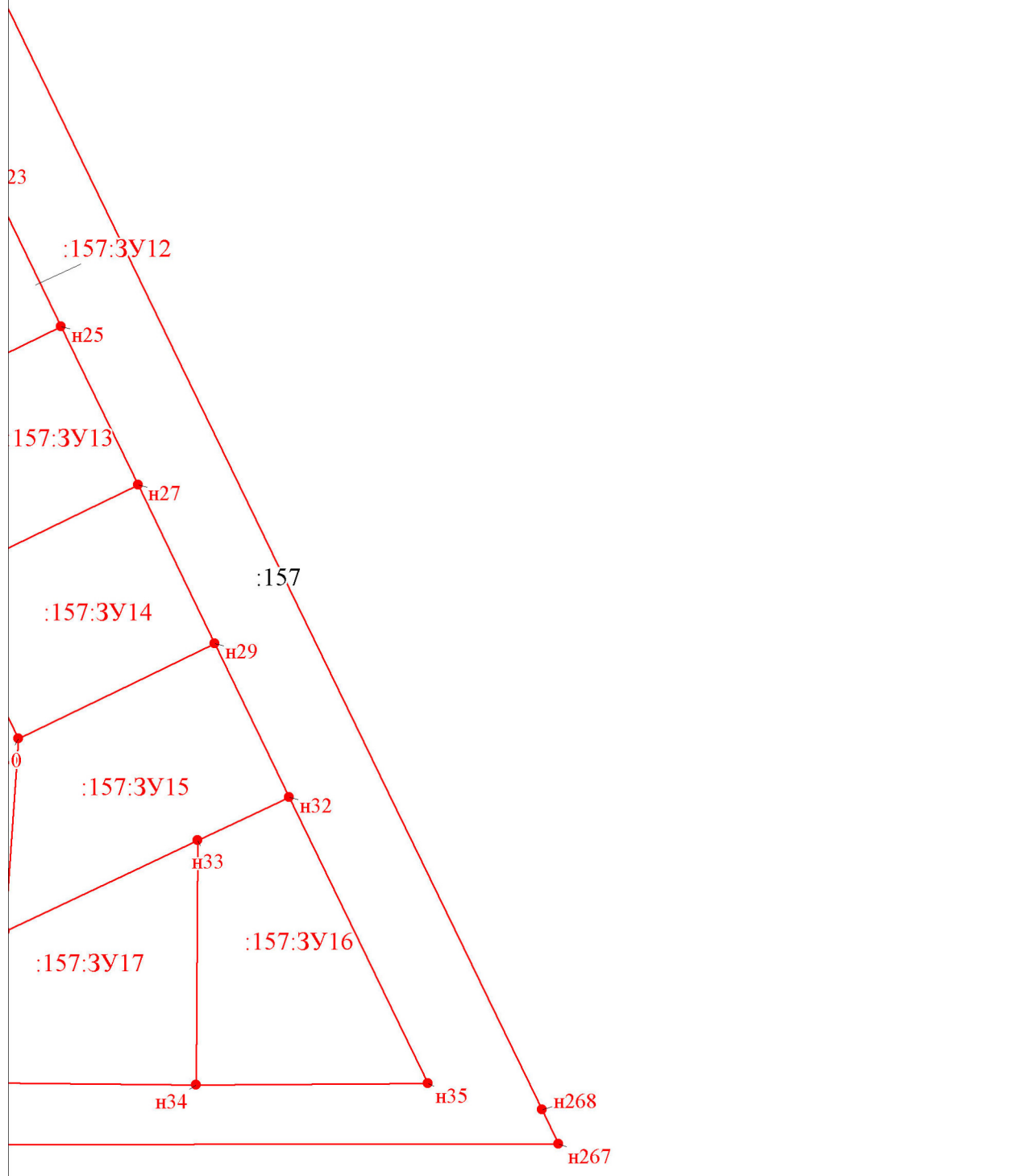
Масштаб 1:1000

Условные обозначения

Условные обозначения представлены на листе 63

ПРОЕКТ МЕЖЕВАНИЯ ТЕРРИТОРИИ

Чертеж формируемых земельных участков



Масштаб 1:1000

Условные обозначения

Условные обозначения представлены на листе 63