

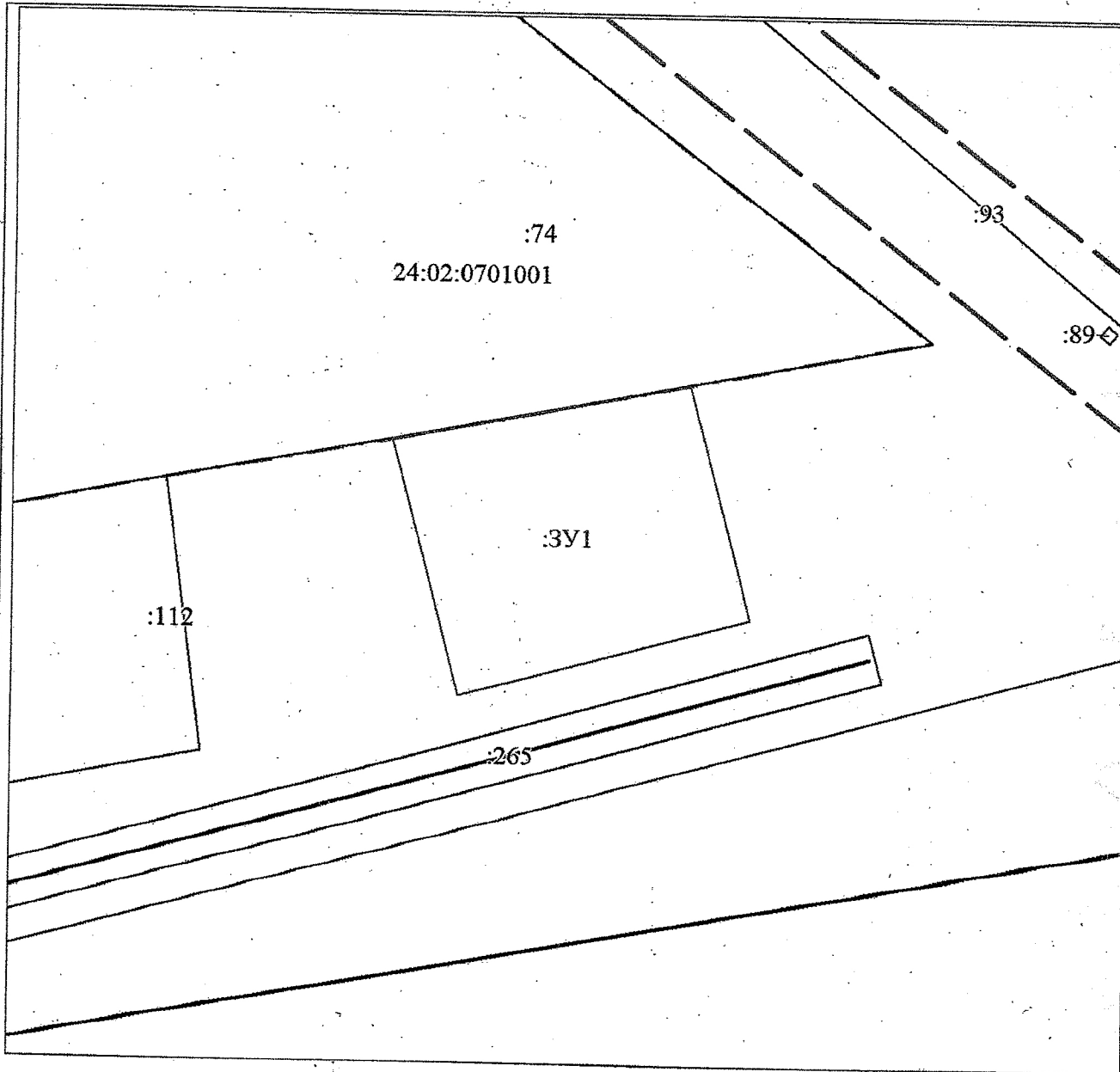
Приложение 1
к распоряжению администрации
Ачинского района № 254-Р от 18.03.20

ИЗВЕЩЕНИЕ

Ввиду поступления заявления о предоставлении земельного участка с площадью 2000 кв.м., из категории земель «Земли населенных пунктов», по адресу: Российская Федерация, Красноярский край, Ачинский район, п. Горный, ул. Весны, восточнее земельного участка 17, с разрешенным использованием «для индивидуального жилищного строительства», далее именуемый «Земельный участок», администрация Ачинского района, согласно статьи 29.4 Закона Красноярского края от 04.12.2008 №7-2542 «О регулировании земельных отношений в Красноярском крае», информирует о возможности предоставления земельного участка из категории земель «Земли населенных пунктов», для индивидуального жилищного строительства, находящегося в государственной собственности Ачинского района.


Граждане, которые заинтересованы в приобретении прав на земельный участок могут подавать заявления о намерении участвовать в аукционе на право заключения договора аренды с «19» 03 2025 г. по «17» 04 2025 г.

Заявления о намерении участвовать в аукционе на право заключения договора аренды земельного участка принимаются по адресу: г. Ачинск, ул. Свердлова, 17; по электронной почте: adm@ach-raion.ru, uro_zio@ach-raion.ru, контактные телефоны – 8(39151)6-14-46, 8(39151)6-14-45.




Масштаб 1:1000

Условные обозначения:



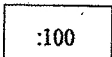
Часть границы, местоположение которой определено при выполнении кадастровых работ



Надписи вновь образованного земельного участка



Часть границы, сведения ЕГРН о которой позволяют однозначно определить ее положение на местности



Надписи кадастрового номера земельного участка




Граница охранной зоны




Граница территориальной зоны



Граница кадастрового квартала



Обозначение кадастрового квартала



*Составлено 10.03.2025г.
Уч Крегов. И.В.*