

Приложение  
к распоряжению администрации  
Ачинского района № 115/Р от 13.08.2023



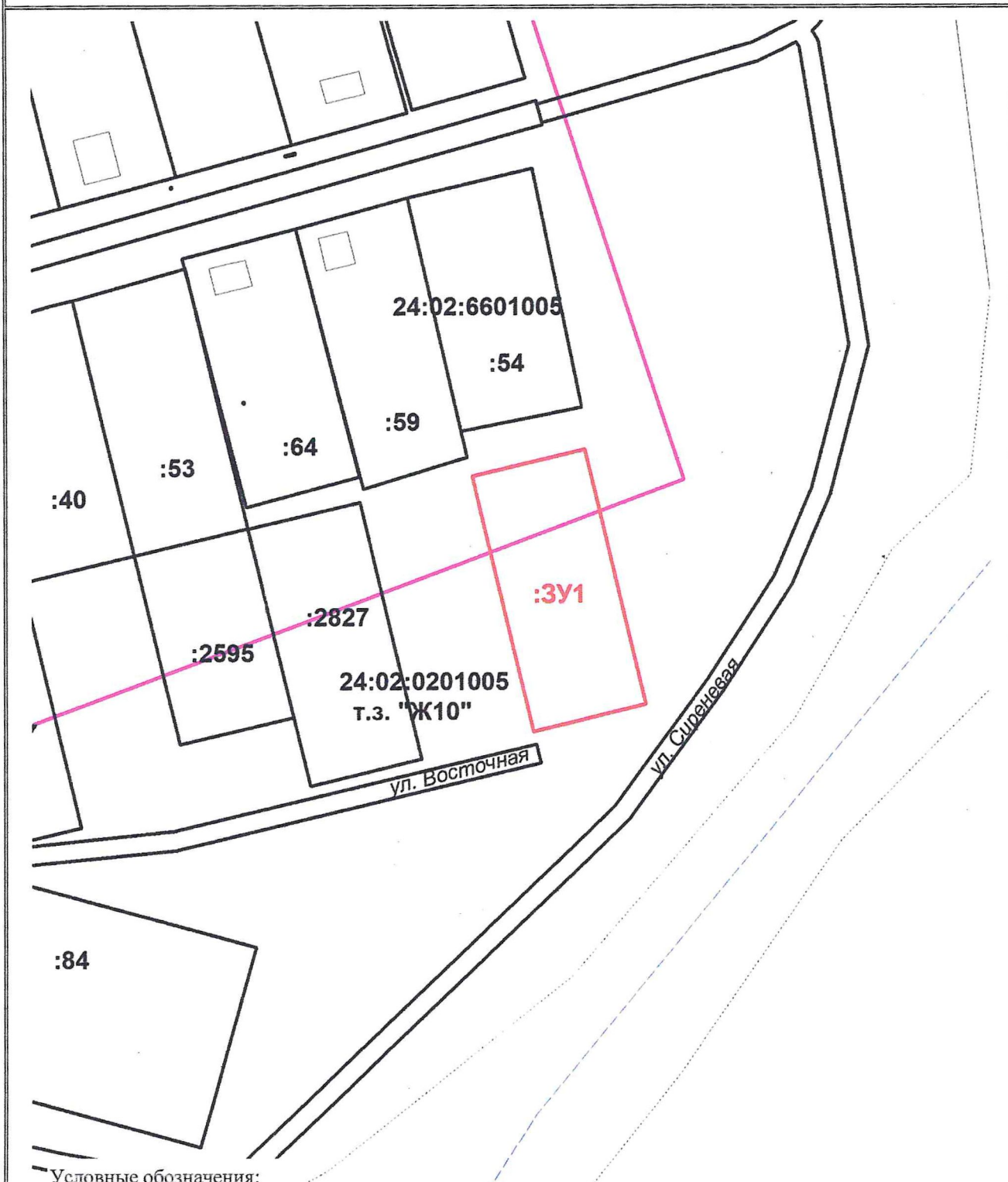
## ИЗВЕЩЕНИЕ

Ввиду поступления заявления о предварительном согласовании предоставления в аренду земельного участка площадью 2000 кв.м., из категории земель «Земли населенных пунктов», по адресу: Российская Федерация, Красноярский край, Ачинский район, с. Преображенка, ул. Восточная, земельный участок 31, с видом разрешенного использования: «для ведения личного подсобного хозяйства (приусадебный земельный участок)», далее именуемый «Земельный участок», администрация Ачинского района, согласно пп.1 п. 1 ст. 39.18 Земельного кодекса РФ, информирует о возможности предоставления в аренду земельного участка из категории земель «Земли населенных пунктов», для ведения личного подсобного хозяйства (приусадебный земельный участок), находящегося в государственной собственности Ачинского района.




Граждане, которые заинтересованы в приобретении прав на земельный участок могут подавать заявления о намерении участвовать в аукционе на право заключения договора аренды с «20» 08 2025 г. по «18» 09 2025 г.

Заявления о намерении участвовать в аукционе на право заключения договора аренды земельного участка принимаются по адресу: г. Ачинск, ул. Свердлова, 17; по электронной почте: [adm@ach-raion.ru](mailto:adm@ach-raion.ru), [uro\\_zio@ach-raion.ru](mailto:uro_zio@ach-raion.ru), контактные телефоны – 8 (39151) 6-14-45, 8 (39151) 6-14-46.

### Схема расположения земельных участков



Условные обозначения:

	- вновь образованная часть границы, сведения о которой достаточны для определения её местоположения
	- существующая часть границы, имеющиеся в ЕГРН сведения о которой достаточны для определения её местоположения
	- граница кадастрового квартала
<b>:3У1</b>	- обозначение вновь образованного земельного участка
<b>:2827</b>	- обозначение номера земельного участка в кадастровом квартале
<b>Т.З. «Ж 10»</b>	- обозначение территориальной зоны
<b>24:02:0201005</b>	- обозначение кадастрового номера кадастрового квартала