



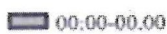
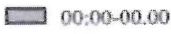
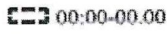






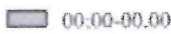



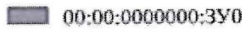
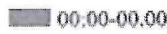
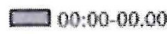
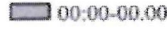
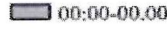




Кадастровый квартал: 24:02:6901008
 Система координат: МСК-166 (24)



Масштаб: 1:900

Условные обозначения:

	0.00	Государственная граница Российской Федерации		00:00-00.00	Территория опережающего развития
	00:00-00.00	Границы между субъектами Российской Федерации		00:00-00.00	Зоны территориального развития Российской Федерации
	00:00-00.00	Границы муниципальных образований		00:00-00.00	Игровая зона
	00:00-00.00	Границы населённых пунктов		00:00-00.00	Лесничество
	00:00:0000000	Кадастровые кварталы		00:00.0000000.00	Утвержденный проект межевания территории
	00:00:0000000:00	Сооружения		00:00-00.00	Границы территории, в отношении которой устанавливается публичный сервитут
	00:00:0000000:00	Объекты незавершенного строительства		00:00-00.00	Байкальская природная территория и ее экологические зоны
	00:00:0000000:00	Здания		00:00-00.00	Территория, в отношении которой принято решение о резервировании земель для государственных и муниципальных нужд
	00:00:0000000:00	Земельные участки		00:00:0000000:3У0	Образуемые ЗУ
	00:00-00.00	Зоны с особыми условиями использования территории			
	00:00-00.00	Территориальная зона			
	00:00-00.00	Территория объекта культурного наследия			
	00:00-00.00	Особо охраняемая природная территория			
	00:00-00.00	Особая экономическая зона			
	00:00-00.00	Охотничьи угодья			