

Приложение
к распоряжению администрации
Ачинского района № 912-Р от 11.09.2025



ИЗВЕЩЕНИЕ

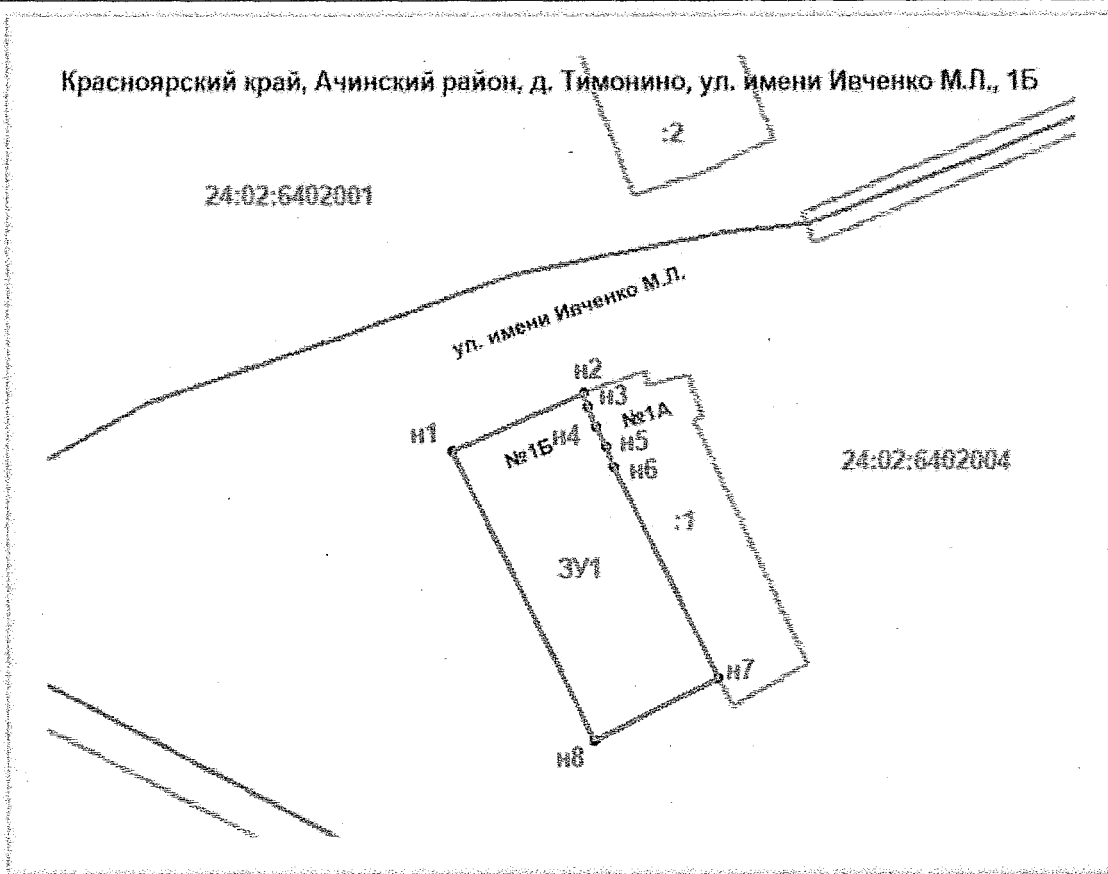
Ввиду поступления заявления о предоставлении земельного площадью 2000 кв.м., из категории земель «Земли населенных пунктов», по адресу: Российская Федерация, Красноярский край, Ачинский район, д. Тимонино, ул. имени Ивченко М.Л., 1Б, с видом разрешенного использования: «для индивидуального жилищного строительства», далее именуемый «Земельный участок», администрация Ачинского района, согласно пп.1 п. 1 ст. 39.18 Земельного кодекса РФ, информирует о возможности предоставления в аренду земельного участка из категории земель «Земли сельскохозяйственного назначения», для индивидуального жилищного строительства, находящегося в государственной собственности Ачинского района.

Граждане, которые заинтересованы в приобретении прав на земельный участок могут подавать заявления о намерении участвовать в аукционе на право заключения договора аренды с «17» 09 2025 г. по «11» 10 2025 г.


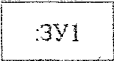
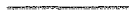
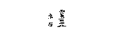

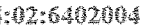
Заявления о намерении участвовать в аукционе на право заключения договора аренды земельного участка принимаются по адресу: г. Ачинск, ул. Свердлова, 17; по электронной почте: adm@ach-raion.ru, uro_zio@ach-raion.ru, контактные телефоны – 8(39151)6-14-46, 8(39151)6-14-45.

СХЕМА
расположения земельного участка или земельных участков на кадастровом
плане территории

Условный номер земельного участка: Нет		Система координат: МСК-166, зона 3	
Площадь земельного участка: 2 000 м ²			
Обозначение характерных точек границ	Координаты, м		
	X	Y	
н1	712014,64	152342,65	
н2	712026,79	152370,45	
н3	712024,00	152371,46	
н4	712019,74	152373,13	
н5	712015,55	152375,11	
н6	712011,20	152376,99	
н7	711966,14	152399,21	
н8	711953,14	152372,73	
н1	712014,64	152342,65	



Условные обозначения:

-  Вновь образованная часть границы, сведения о которой достаточны для определения ее местоположения
-  Надписи вновь образованного земельного участка
-  Существующая часть границы, имеющиеся в ЕГРН сведения о которой достаточны для определения ее местоположения
-  Надписи кадастрового номера земельного участка
-  Граница кадастрового квартала
-  Обозначение кадастрового квартала