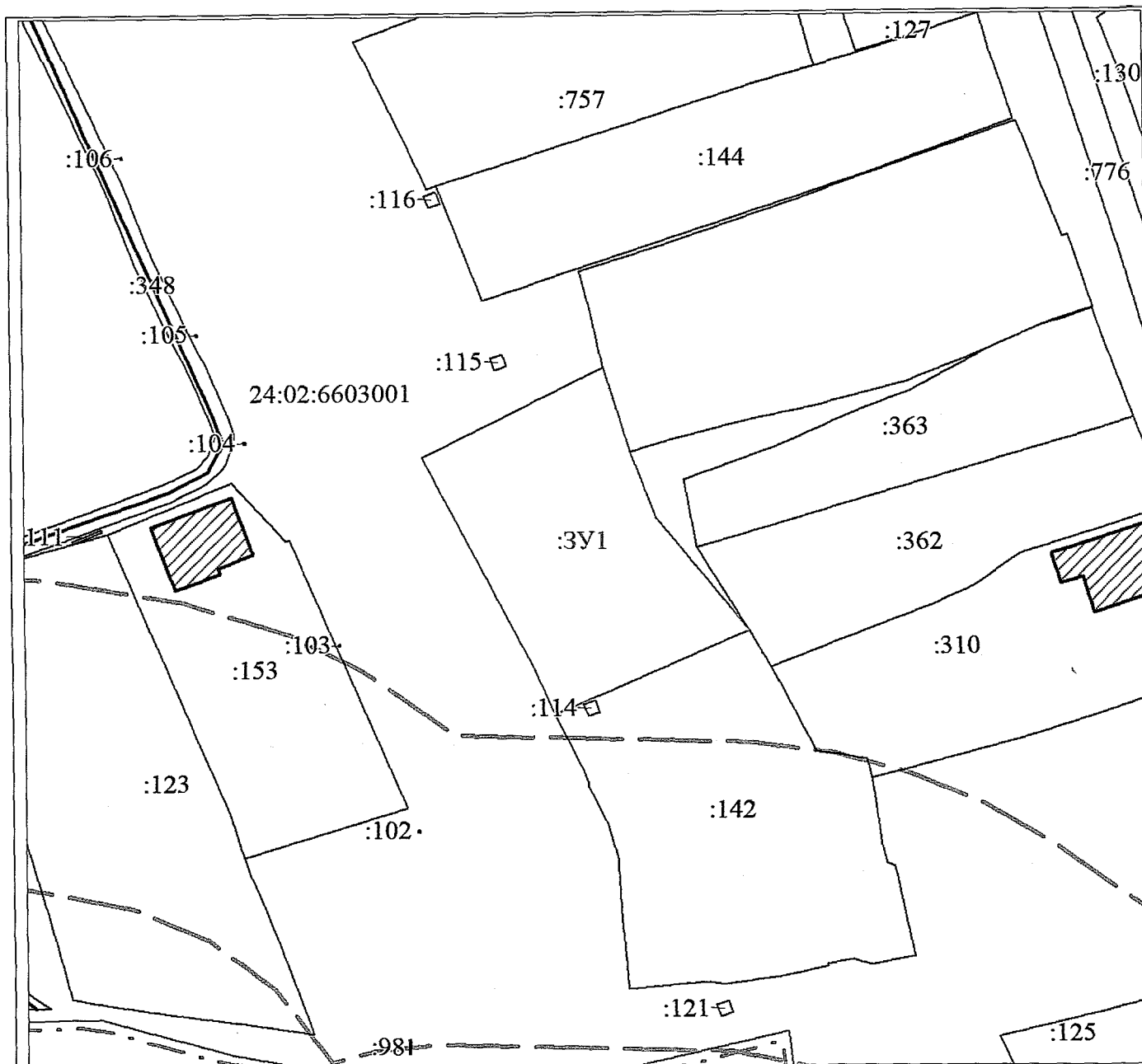


ИЗВЕЩЕНИЕ

Ввиду поступления заявления о предоставлении в аренду земельного участка с кадастровым номером 24:02:6603001:786 на праве аренды площадью 1450 кв.м., из категории земель «Земли населенных пунктов», расположенного по адресу: Российская Федерация, Красноярский край, Ачинский район, д. Игинка, ул. Набережная, участок 28 А, с видом разрешенного использования «для ведения личного подсобного хозяйства», далее именуемый «Земельный участок», на праве аренды, администрация Ачинского района, согласно пп.1 п. 1 ст. 39.18 Земельного кодекса РФ, информирует о возможности предоставления в аренду земельного участка из категории земель «Земли населенных пунктов», для ведения личного подсобного хозяйства, находящегося в государственной собственности Ачинского района.

Граждане, которые заинтересованы в приобретении прав на земельный участок могут подавать заявления о намерении участвовать в аукционе на право заключения договора аренды с «05» 03 2025г. по «03» 04 2025г.


Заявления о намерении участвовать в аукционе на право заключения договора аренды земельного участка принимаются по адресу: 662150 г. Ачинск, ул. Свердлова, 17; по электронной почте: adm@ach-raion.ru, uro_zio@ach-raion.ru, контактный телефон – 8(39151)6-14-46, 8(39151)6-14-45.



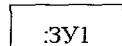
МСК-166, зона 3

Масштаб 1:1000

Условные обозначения:




Часть границы, местоположение которой определено при выполнении кадастровых работ



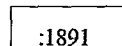
Надписи вновь образованного земельного участка




Объект капитального строительства



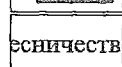
Часть границы, сведения ЕГРН о которой позволяют однозначно определить ее положение на местности



Надписи кадастрового номера земельного участка



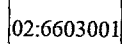
Граница охранной зоны



Обозначение границы охранной зоны



Граница кадастрового квартала



Обозначение кадастрового квартала