

ИЗВЕЩЕНИЕ

Ввиду поступления заявления о предоставлении в аренду земельного участка площадью 1220 кв.м., из категории земель «Земли населенных пунктов», расположенного по адресу: Российская Федерация, Красноярский край, Ачинский район, с. Покровка, ул. Новая, участок 33 Б, с видом разрешенного использования «для индивидуального жилищного строительства», далее именуемый «Земельный участок», на праве аренды, администрация Ачинского района, согласно пп.1 п. 1 ст. 39.18 Земельного кодекса РФ, информирует о возможности предоставления в аренду земельного участка из категории земель «Земли населенных пунктов», для индивидуального жилищного строительства, находящегося в государственной собственности Ачинского района.

Граждане, которые заинтересованы в приобретении прав на земельный участок могут подавать заявления о намерении участвовать в аукционе на право заключения договора аренды с «05» 03 2025г. по «03» 04 2025г.





Заявления о намерении участвовать в аукционе на право заключения договора аренды земельного участка принимаются по адресу: 662150 г. Ачинск, ул. Свердлова, 17; по электронной почте: adm@ach-raion.ru, uro_zio@ach-raion.ru, контактный телефон – 8(39151)6-14-46, 8(39151)6-14-45.

Схема расположения земельных участков



Масштаб 1:2000

Условные обозначения:

- | | |
|---|---|
|  | - Граница земельного участка, установленная (уточненная) при проведении кадастровых работ |
|  | - Граница объекта капитального строительства, установленная в соответствии федеральным законодательством, включенная в ГКН и не изменяемая при проведении кадастровых работ |
|  | - Граница земельного участка, установленная в соответствии федеральным законодательством, включенная в ГКН и не изменяемая при проведении кадастровых работ |
|  | - Граница кадастрового квартала |
| :3У1 | Надпись вновь образованного земельного участка |
| :20 | - Надписи кадастрового номера земельного участка |
| 24:43:0201002 | - Надпись номера кадастрового квартала |